



भारत सरकार
पृथ्वी विज्ञान मंत्रालय
भारत मौसम विज्ञान विभाग



प्रेस विज्ञप्ति

तारीख: 24 मार्च, 2025

जारी करने का समय: 1515 घंटे

- विषय: (i) 24 और 25 मार्च को प्रायद्वीपीय भारत के कई हिस्सों में गरज के साथ बारिश (30-50 किमी प्रति घंटे) जारी रहने की संभावना है तथा उसके बाद इसमें काफी कमी आएगी।
(ii) 24 से 27 मार्च के दौरान पश्चिमी हिमालयी क्षेत्र में बारिश का एक नया दौर होने की संभावना है।

i. आज 24 मार्च, 2025 को भारतीय समयानुसार 0830 बजे तक पिछले 24 घंटों के दौरान मौसम:

- ❖ तटीय आंध्र प्रदेश में अलग-अलग स्थानों पर भारी वर्षा की सूचना मिली है।
- ❖ उप-हिमालयी पश्चिम बंगाल और सिक्किम, अरुणाचल प्रदेश, असम और मेघालय और तेलंगाना में अलग-अलग स्थानों पर ओलावृष्टि की सूचना मिली है।
- ❖ ओडिशा, अरुणाचल प्रदेश और असम और मेघालय में अलग-अलग स्थानों पर तेज हवाएं चलीं।
- ❖ मौसम के बारे में अधिक जानकारी के लिए कृपया [अनुलग्नक I](#) देखें।

तापमान:

- ❖ आज के 0830 बजे आई. एस. टी. तक पिछले 24 घंटों के दौरान तापमान अवलोकन [अनुलग्नक II](#) में प्रदान किया गया है।

ii. मौसम प्रणाली, पूर्वानुमान और चेतावनी (अनुलग्नक III और IV):

- ❖ दक्षिण छत्तीसगढ़ से उत्तरी केरल तक एक द्रोणिका/हवा का असंतुलन महाराष्ट्र के अंदरूनी भाग से होते हुए निचले क्षोभमंडलीय स्तरों में कर्नाटक के अंदरूनी भाग तक जाता है। मध्य और ऊपरी क्षोभमंडलीय पश्चिमी हवाओं में एक द्रोणिका मोटे तौर पर अक्षांश 22°N के उत्तर में देशांतर 87°E के साथ चलती है। इन प्रणालियों के प्रभाव में:
 - ✓ 24 मार्च को तमिलनाडु, पुडुचेरी और कराईकल, लक्षद्वीप, आंध्र प्रदेश, तेलंगाना, दक्षिण मध्य महाराष्ट्र, छत्तीसगढ़, ओडिशा, 24 और 25 मार्च को कर्नाटक, 24-27 मार्च, 2025 के दौरान केरल और माहे में आंधी, बिजली और तेज हवाओं (30-50 किमी प्रति घंटे की गति) के साथ छिटपुट से लेकर व्यापक रूप से हल्की/मध्यम वर्षा होने की संभावना है।
- ❖ 24 मार्च की रात से पश्चिमी हिमालय क्षेत्र में एक नया पश्चिमी विक्षोभ आने की संभावना है। निचले से ऊपरी क्षोभमंडल स्तर पर एक गर्त के रूप में एक पश्चिमी विक्षोभ बना हुआ है, जिसकी धुरी समुद्र तल से 3.1 किमी ऊपर है और यह अक्षांश 25°N के उत्तर में देशांतर 49°E के साथ-साथ चल रहा है। इसके प्रभाव में:
 - ✓ 24-27 मार्च के दौरान जम्मू-कश्मीर-लद्दाख-गिलगित-बाल्टिस्तान-मुजफ्फराबाद में आंधी, बिजली गिरने के साथ छिटपुट से लेकर हल्की/मध्यम बारिश की संभावना; 25-27 मार्च के दौरान हिमाचल प्रदेश और 26 और 27 मार्च को उत्तराखंड में।
 - ✓ 26 मार्च को जम्मू-कश्मीर-लद्दाख-गिलगित-बाल्टिस्तान-मुजफ्फराबाद में छिटपुट स्थानों पर भारी वर्षा/बर्फबारी की संभावना।
 - ✓ 28 मार्च को अरुणाचल प्रदेश में छिटपुट स्थानों पर भारी वर्षा की संभावना।

तापमान पूर्वानुमान:

अधिकतम तापमान:

- ❖ अगले 2 दिनों के दौरान उत्तर-पश्चिम भारत के मैदानी इलाकों में कई स्थानों पर अधिकतम तापमान में 2-3 डिग्री सेल्सियस की क्रमिक वृद्धि और उसके बाद 2-3 डिग्री सेल्सियस की गिरावट की संभावना है (उत्तर प्रदेश को छोड़कर जहां अगले 4 दिनों के दौरान 4-6 डिग्री सेल्सियस की वृद्धि होने की उम्मीद है)।
- ❖ अगले 4-5 दिनों के दौरान पश्चिम भारत और पूर्वोत्तर भारत में अधिकतम तापमान में 4-6 डिग्री सेल्सियस की क्रमिक वृद्धि की संभावना है।
- ❖ अगले 4-5 दिनों के दौरान मध्य भारत और आंतरिक महाराष्ट्र में अधिकतम तापमान में 2-4 डिग्री सेल्सियस की क्रमिक वृद्धि की संभावना है।
- ❖ अगले 24 घंटों के दौरान गुजरात में अधिकतम तापमान में कोई महत्वपूर्ण बदलाव होने की संभावना नहीं है और उसके बाद 2-3 डिग्री सेल्सियस की गिरावट होगी।

उष्ण लहर और गर्म और आर्द्र मौसम चेतावनी:

- ❖ 24 और 25 मार्च को गुजरात राज्य के तटीय क्षेत्रों में अलग-अलग स्थानों पर गर्म और आर्द्र मौसम की स्थिति बनी रहने की संभावना है; 27 और 28 मार्च को तमिलनाडु, पुदुचेरी और कराईकल, तटीय आंध्र प्रदेश और यनम और रायलसीमा में मौसम गर्म और आर्द्र रहने की संभावना है।

iii. 24 मार्च से 27 मार्च 2025 के दौरान दिल्ली/राष्ट्रीय राजधानी क्षेत्र में मौसम की स्थिति और पूर्वानुमान। (अनुलग्नक V)

अधिक जानकारी के लिए, कृपया राष्ट्रीय मौसम बुलेटिन देखें:

https://mausam.imd.gov.in/responsive/all_india_forecast_bulletin.php

जिलेवार चेतावनियों के लिए देखें: <https://mausam.imd.gov.in/responsive/districtWiseWarningGIS.php>

पिछले 24 घंटों के दौरान आज 0830 बजे तक मौसम की महत्वपूर्ण स्थिति:

- ❖ उत्तराखंड में अलग-अलग स्थानों पर हल्की से **मध्यम वर्षा/बर्फबारी** दर्ज की गई।
- ❖ अरुणाचल प्रदेश, केरल और माहे, दक्षिण आंतरिक कर्नाटक में कुछ स्थानों पर **हल्की/मध्यम** वर्षा दर्ज की गई; विदर्भ, छत्तीसगढ़, पश्चिम बंगाल और सिक्किम, बिहार, झारखंड, ओडिशा, असम और मेघालय, नागालैंड, मणिपुर, मिजोरम और त्रिपुरा, तटीय आंध्र प्रदेश और यनम, तेलंगाना, रायलसीमा, उत्तर आंतरिक कर्नाटक और तमिलनाडु पुडुचेरी और कराईकल में अलग-अलग स्थानों पर वर्षा दर्ज की गई।
- ❖ छत्तीसगढ़, पश्चिम बंगाल और सिक्किम, बिहार, झारखंड, ओडिशा, अरुणाचल प्रदेश, असम और मेघालय, नागालैंड, मणिपुर, मिजोरम और त्रिपुरा, पश्चिम बंगाल और सिक्किम, तेलंगाना, तमिलनाडु पुडुचेरी और कराईकल, उत्तर आंतरिक कर्नाटक और केरल और माहे में अलग-अलग स्थानों पर **गरज** के साथ बारिश की सूचना मिली।

वर्षा रिकॉर्ड की गई (से.मी.):

- ❖ **तटीय आंध्र प्रदेश और यनम:** पलाकोंडा (जिला पार्वतीपुरम मान्यम) 7, वीरघट्टम (जिला पार्वतीपुरम मान्यम) 5, पार्वतीपुरम (जिला पार्वतीपुरम मान्यम) 5, बालाजीपेटा (जिला पार्वतीपुरम मान्यम) 3, गरिविडी (जिला विजयनगरम) 3, चीपुरुपल्ले (जिला विजयनगरम) 3, सीतानगरम (जिला पार्वतीपुरम मान्यम) 3,
- ❖ **ओडिशा:** गंजम-5
- ❖ **छत्तीसगढ़:** जशपुरनगर (जिला जशपुर) 5, मनोरा (जिला जशपुर) 1, भैरमगढ़ (जिला बीजापुर) 1, नानगुर (जिला बस्तर) 1, तपकरा (जिला जशपुर) 1
- ❖ **तमिलनाडु:** विलुपुरम (जिला विल्लुपुरम) 5; राजपालयम (जिला विरुधुनगर), कुंडेरीपल्लम (जिला इरोड), तंजावुर पीटीओ (जिला तंजावुर) 3 प्रत्येक;
- ❖ **केरल और माहे:** नीलांबुर (जिला मलप्पुरम) 5, अरलम (जिला कन्नूर) 4, पेरुमपावुर (जिला एर्नाकुलम) 3, करापुझा (जिला वायनाड) 2, मननटोड्डी (जिला वायनाड) 2, थिटला (जिला पलक्कड़) 2, उलानाड (जिला पथानमथिट्टा) 2,
- ❖ **अरुणाचल प्रदेश:** डीड एडब्ल्यूएस (जिला लोअर सियांग) 4, सेप्पा ओमपोली एडब्ल्यूएस (जिला पूर्वी कामेंग) 3,
- ❖ **असम और मेघालय:** बारापानी (जिला री भोई) 3, बैथालांगसो (जिला कार्बी आंगलॉंग) 3,
- ❖ **उत्तरी आंतरिक कर्नाटक:** चित्तपुर (जिला कलबुर्गी) 3, बीदर पीटीओ (जिला बीदर) 1
- ❖ **दक्षिण आंतरिक कर्नाटक:** बांदीपुरा (जिला चामराजनगर) 3, कुनिगल (जिला तुमकुरु) 3, कोलार पीडब्ल्यूडी (जिला कोलार) 3, एचडी कोटे (जिला मैसूर) 3, गुब्बी (जिला तुमकुरु) 3,
- ❖ **तेलंगाना:** रेगोडे (जिला मेदक) 3.

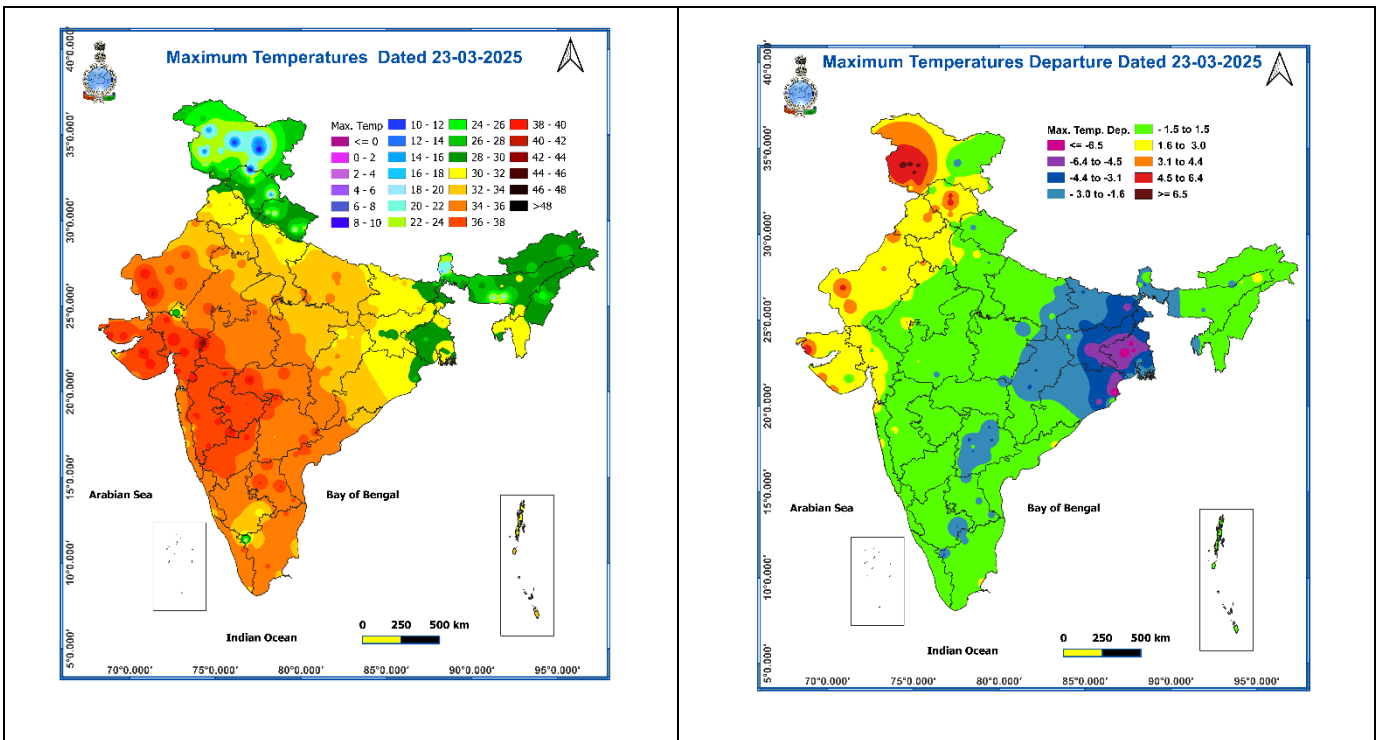
ओलावृष्टि दर्ज की गई:

- ❖ **असम और मेघालय:** शिलांग, बारापानी, मध्य असम
- ❖ **उप-हिमालयी पश्चिम बंगाल और सिक्किम:** दार्जिलिंग
- ❖ **तेलंगाना:** माएडक

- ❖ कल, जम्मू-कश्मीर-लद्दाख-गिलगित-बाल्टिस्तान-मुजफ्फराबाद में कुछ स्थानों पर अधिकतम तापमान सामान्य से काफी ऊपर (5.1 डिग्री सेल्सियस या अधिक) था; पश्चिमी राजस्थान में कई स्थानों पर सामान्य से काफी ऊपर (3.1 डिग्री सेल्सियस से 5.0 डिग्री सेल्सियस); हिमाचल प्रदेश, पंजाब में कुछ स्थानों पर; सौराष्ट्र और कच्छ में अलग-अलग स्थानों पर; हरियाणा-चंडीगढ़-दिल्ली, कोंकण और गोवा, तटीय कर्नाटक में कुछ स्थानों पर सामान्य से ऊपर (1.6 डिग्री सेल्सियस से 3.0 डिग्री सेल्सियस); पूर्वी राजस्थान, पश्चिमी उत्तर प्रदेश, उत्तराखंड, असम में अलग-अलग स्थानों पर। ये झारखंड में कुछ स्थानों पर सामान्य से काफी नीचे (-5.1 डिग्री सेल्सियस या कम) थे; ओडिशा, गंगीय पश्चिम बंगाल में अलग-अलग स्थानों पर; रायलसीमा में कई स्थानों पर सामान्य से काफी नीचे (-3.1 डिग्री सेल्सियस से -5.0 डिग्री सेल्सियस) बिहार, तेलंगाना में अलग-अलग स्थानों पर; पूर्वी उत्तर प्रदेश में कुछ स्थानों पर सामान्य से नीचे (-3.0 डिग्री सेल्सियस से -1.6 डिग्री सेल्सियस); छत्तीसगढ़, उप-हिमालयी पश्चिम बंगाल और सिक्किम, नागालैंड, त्रिपुरा, मेघालय, तमिलनाडु, पुडुचेरी और कराईकल में अलग-अलग स्थानों पर और देश के बाकी हिस्सों में सामान्य के करीब। (चित्र 2)
- ❖ कल, पिछले 24 घंटों के दौरान दक्षिण आंतरिक कर्नाटक, रायलसीमा, बिहार में अधिकतम तापमान में 1-3 डिग्री सेल्सियस की गिरावट देखी गई; गुजरात क्षेत्र, छत्तीसगढ़, ओडिशा, पश्चिम बंगाल, असम और मेघालय, मणिपुर में 2-5 डिग्री सेल्सियस और जम्मू-कश्मीर-लद्दाख-गिलगित-बाल्टिस्तान-मुजफ्फराबाद, हिमाचल प्रदेश, उत्तर प्रदेश, राजस्थान, मध्य महाराष्ट्र में 1-2 डिग्री सेल्सियस की वृद्धि देखी गई और देश के बाकी हिस्सों में कोई महत्वपूर्ण बदलाव नहीं हुआ।
- ❖ कल, महाराष्ट्र, रायलसीमा, दक्षिण तटीय आंध्र प्रदेश और यनम, गुजरात राज्य, पश्चिमी राजस्थान, पश्चिमी मध्य प्रदेश में कई स्थानों पर अधिकतम तापमान 36-40 डिग्री सेल्सियस के बीच था; पूर्वी मध्य प्रदेश, छत्तीसगढ़, ओडिशा, उत्तर प्रदेश, बिहार, पंजाब, लक्षद्वीप और अंडमान और निकोबार द्वीप समूह में कई स्थानों पर 30-35 डिग्री सेल्सियस; देश के बाकी हिस्सों में 25-30 डिग्री सेल्सियस। कल, देश में सबसे अधिक अधिकतम तापमान 41.0 डिग्री सेल्सियस सुरेन्द्रनगर (सौराष्ट्र और कच्छ) में दर्ज किया गया। (चित्र 1)

Fig.1: अधिकतम तापमान

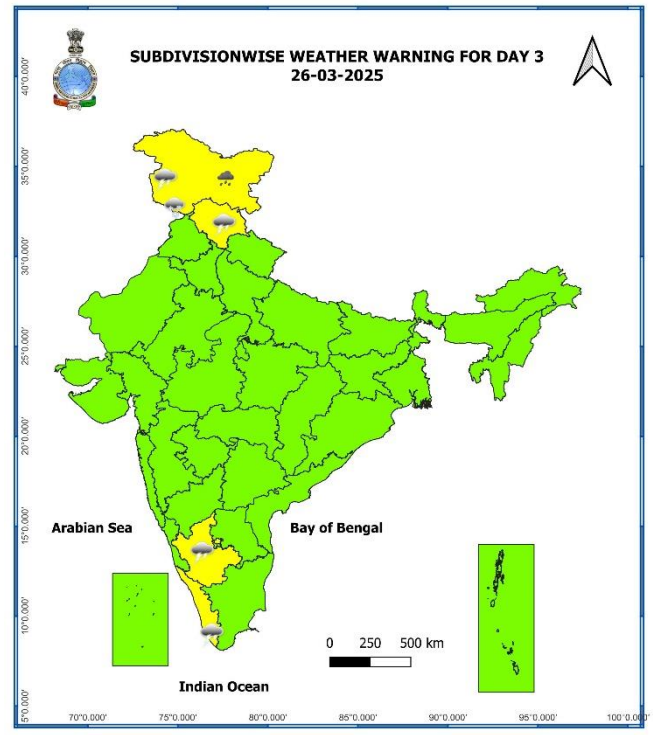
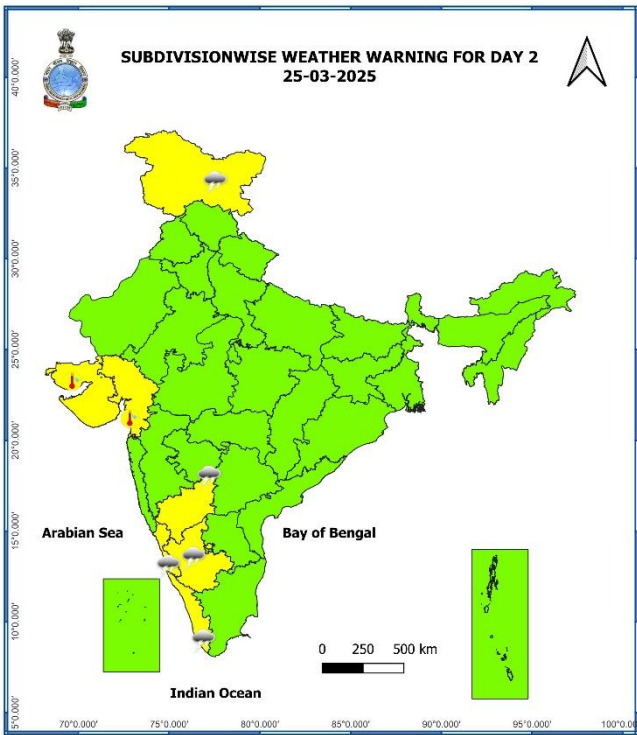
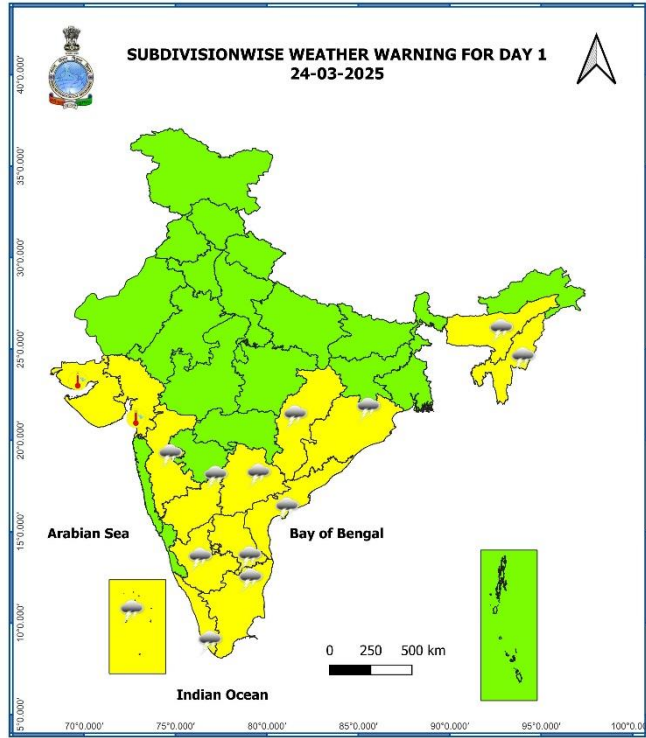
Fig.2: अधिकतम तापमान का विचलन

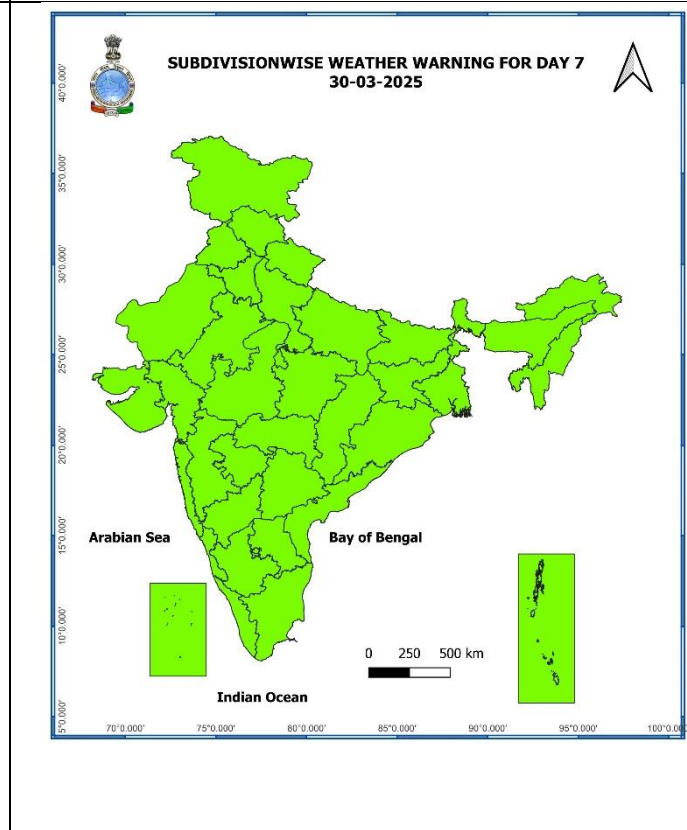
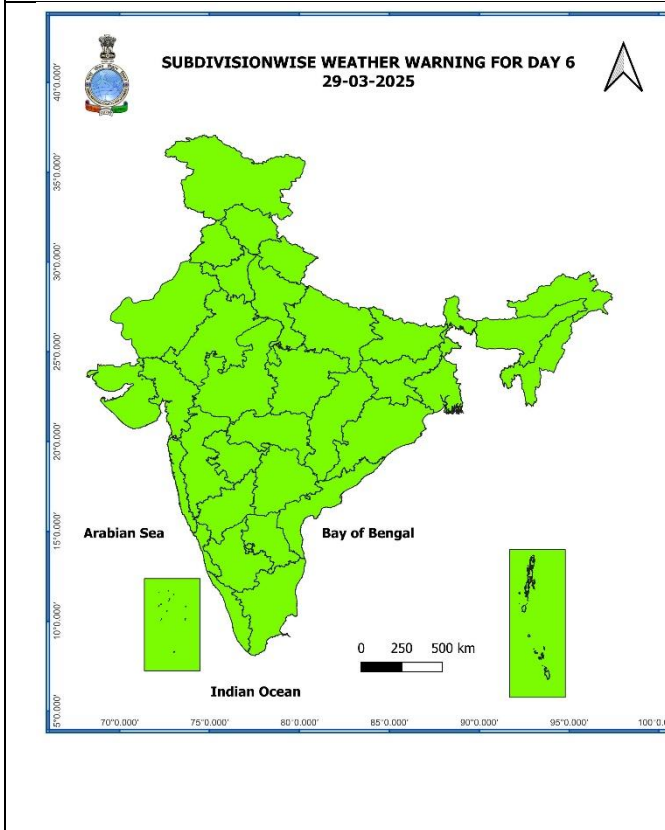
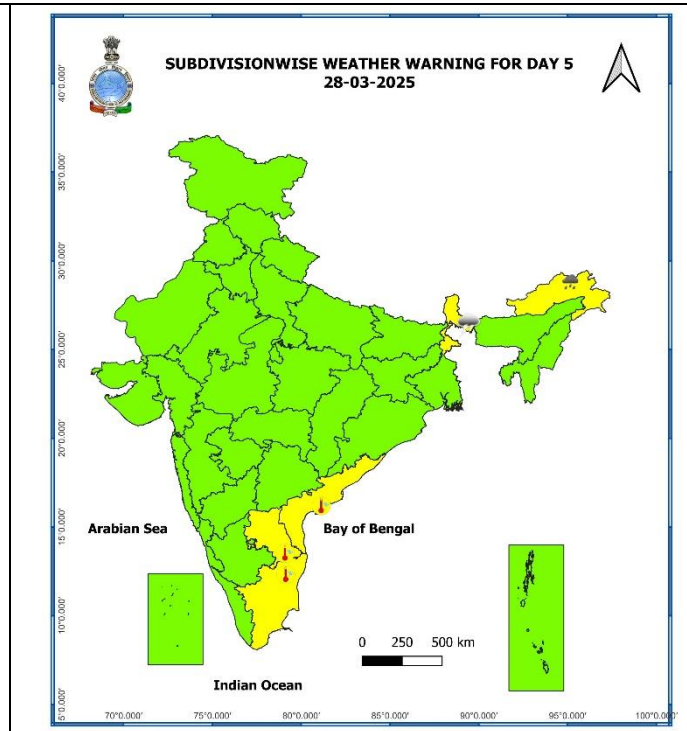
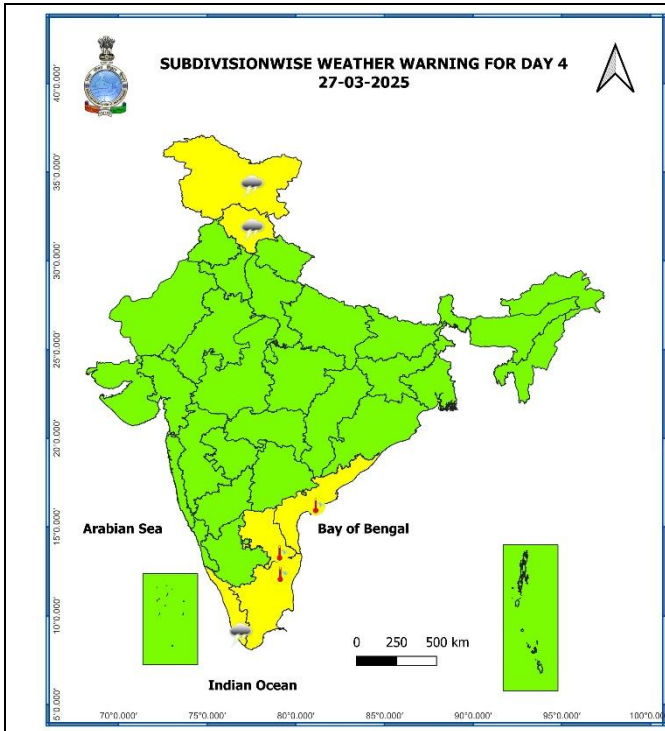


7 Days Rainfall Forecast

S. No.	Subdivision	24-Mar	25-Mar	26-Mar	27-Mar	28-Mar	29-Mar	30-Mar
		Day 1	Day 2	Day 3	Day 4	Day 5	Day 6	Day 7
1	ANDAMAN & NICOBAR ISLANDS	ISOL	DRY	DRY	DRY	DRY	DRY	ISOL
2	ARUNACHAL PRADESH	ISOL	ISOL	ISOL	ISOL	FWS	FWS	SCT
3	ASSAM & MEGHALAYA	ISOL	DRY	DRY	DRY	ISOL	ISOL	ISOL
4	NAGALAND, MANIPUR, MIZORAM & TRIPURA	ISOL	DRY	DRY	DRY	ISOL	ISOL	ISOL
5	SUB-HIMALAYAN WEST BENGAL & SIKKIM	DRY	DRY	DRY	ISOL	SCT	ISOL	ISOL
6	GANGETIC WEST BENGAL	DRY	DRY	DRY	DRY	DRY	DRY	DRY
7	ODISHA	ISOL	DRY	DRY	DRY	DRY	DRY	DRY
8	JHARKHAND	DRY	DRY	DRY	DRY	DRY	DRY	DRY
9	BIHAR	DRY	DRY	DRY	DRY	DRY	DRY	DRY
10	EAST UTTAR PRADESH	DRY	DRY	DRY	DRY	DRY	DRY	DRY
11	WEST UTTAR PRADESH	DRY	DRY	DRY	DRY	DRY	DRY	DRY
12	UTTARAKHAND	DRY	DRY	ISOL	ISOL	DRY	DRY	DRY
13	HARYANA CHANDIGARH & DELHI	DRY	DRY	DRY	DRY	DRY	DRY	DRY
14	PUNJAB	DRY	DRY	DRY	DRY	DRY	DRY	DRY
15	HIMACHAL PRADESH	DRY	ISOL	ISOL	SCT	DRY	DRY	DRY
16	JAMMU & KASHMIR AND LADAKH	ISOL	ISOL	SCT	SCT	DRY	DRY	DRY
17	WEST RAJASTHAN	DRY	DRY	DRY	DRY	DRY	DRY	DRY
18	EAST RAJASTHAN	DRY	DRY	DRY	DRY	DRY	DRY	DRY
19	WEST MADHYA PRADESH	DRY	DRY	DRY	DRY	DRY	DRY	DRY
20	EAST MADHYA PRADESH	DRY	DRY	DRY	DRY	DRY	DRY	DRY
21	GUJARAT REGION	DRY	DRY	DRY	DRY	DRY	DRY	DRY
22	SAURASHTRA & KUTCH	DRY	DRY	DRY	DRY	DRY	DRY	DRY
23	KONKAN & GOA	DRY	DRY	DRY	DRY	DRY	DRY	DRY
24	MADHYA MAHARASHTRA	ISOL	DRY	DRY	DRY	DRY	DRY	DRY
25	MARATHAWADA	ISOL	DRY	DRY	DRY	DRY	DRY	DRY
26	VIDARBHA	ISOL	DRY	DRY	DRY	DRY	DRY	DRY
27	CHHATTISGARH	ISOL	DRY	DRY	DRY	DRY	DRY	DRY
28	COASTAL ANDHRA PRADESH & YANAM	ISOL	DRY	DRY	DRY	DRY	DRY	DRY
29	TELANGANA	ISOL	DRY	DRY	DRY	DRY	DRY	DRY
30	RAYALASEEMA	ISOL	DRY	DRY	DRY	DRY	DRY	DRY
31	TAMILNADU PUDUCHERRY & KARAIKAL	ISOL	ISOL	ISOL	DRY	DRY	DRY	DRY
32	COASTAL KARNATAKA	ISOL	SCT	DRY	DRY	DRY	DRY	ISOL
33	NORTH INTERIOR KARNATAKA	ISOL	ISOL	DRY	DRY	DRY	DRY	DRY
34	SOUTH INTERIOR KARNATAKA	ISOL	ISOL	ISOL	DRY	DRY	ISOL	ISOL
35	KERALA & MAHE	SCT	SCT	ISOL	ISOL	ISOL	ISOL	ISOL
36	LAKSHADWEEP	SCT	ISOL	ISOL	ISOL	ISOL	ISOL	ISOL

- जैसे-जैसे लीड पीरियड बढ़ता है पूर्वानुमान सटीकता कम हो जाती है।





- नारंगी और लाल रंग की चेतावनियों के आधार पर कार्रवाई की जा सकती है।
- असुरक्षित क्षेत्रों में भारी वर्षा की चेतावनी के लिए शहरी और पहाड़ी क्षेत्रों में कार्रवाई शुरू की जा सकती है।
- जैसे-जैसे समय बढ़ता है, पूर्वानुमान की सटीकता कम होती जाती है।

अगले पाँच दिनों के लिए जिलेवार विस्तृत बहु-जोखिम मौसम चेतावनी यहाँ उपलब्ध है

<https://mausam.imd.gov.in/responsive/districtWiseWarningGIS.php>

दिल्ली/एनसीआरमें 24 से 27 मार्च 2025 के दौरान मौसम पूर्वानुमान

पिछला मौसम:

पिछले 24 घंटों के दौरान दिल्ली/एनसीआर में न्यूनतम तापमान में हल्का वृद्धि हुई है और अधिकतम तापमान में 2°C तक वृद्धि हुई है। दिल्ली में अधिकतम और न्यूनतम तापमान क्रमशः 33 से 35°C और 15 से 17°C के बीच हैं। न्यूनतम तापमान सामान्य से 3°C कम था और अधिकतम तापमान सामान्य से 3°C अधिक था अधिकांश स्थानों पर। बीते 24 घंटों के दौरान मुख्यतः साफ आकाश की स्थिति रही और दक्षिण-पश्चिम दिशा से सतही हवा 10 से 12 किमी/घंटा की रफ्तार से बह रही थी। आज सुबह भी क्षेत्र में मुख्यतः साफ आकाश की स्थिति रही और हवा की रफ्तार 10 किमी/घंटा से कम थी।

मौसम पूर्वानुमान:

24.03.2025: मुख्यतः साफ आकाश। दिल्ली में अधिकतम तापमान 34 से 36°C के बीच रहने की संभावना है। सतही हवा मुख्यतः उत्तर दिशा से 10 किमी/घंटा से कम की रफ्तार से शाम तक बहने की संभावना है। रात में हवा की रफ्तार घटकर उत्तर-पूर्व दिशा से 6 किमी/घंटा से कम हो जाएगी।

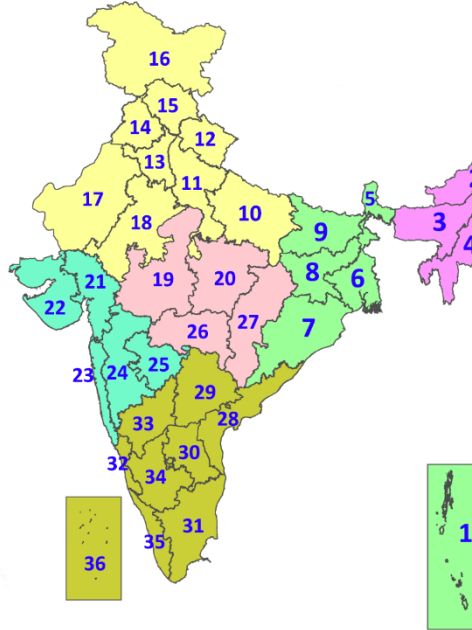
25.03.2025: मुख्यतः साफ आकाश। दिल्ली में अधिकतम तापमान 36 से 38°C और न्यूनतम तापमान 16 से 18°C के बीच रहने की संभावना है। सतही हवा सुबह के समय दक्षिण-पश्चिम दिशा से 6-8 किमी/घंटा की रफ्तार से चलेगी। बाद में हवा की रफ्तार बढ़कर दोपहर में 8-10 किमी/घंटा तक उत्तर-पश्चिम दिशा से हो जाएगी। शाम और रात में हवा की रफ्तार घटकर उत्तर-पूर्व दिशा से 6 किमी/घंटा से कम हो जाएगी।

26.03.2025: मुख्यतः साफ आकाश। दिल्ली में अधिकतम तापमान 38 से 40°C और न्यूनतम तापमान 18 से 20°C के बीच रहने की संभावना है। सुबह के समय हवा की रफ्तार 4-6 किमी/घंटा के बीच पश्चिम दिशा से होगी। बाद में हवा की रफ्तार बढ़कर दोपहर में 12-14 किमी/घंटा तक उत्तर-पश्चिम दिशा से हो जाएगी। शाम और रात में हवा की रफ्तार घटकर उत्तर-पश्चिम दिशा से 8 किमी/घंटा से कम हो जाएगी।

27.03.2025: मुख्यतः साफ आकाश। तेज सतही हवाएँ (रफ्तार 20-30 किमी/घंटा)। दिल्ली में अधिकतम तापमान 37 से 39°C और न्यूनतम तापमान 19 से 21°C के बीच रहने की संभावना है। सुबह के समय हवा की रफ्तार 12-14 किमी/घंटा के बीच उत्तर-पश्चिम दिशा से होगी। बाद में हवा की रफ्तार बढ़कर दोपहर में 16-20 किमी/घंटा तक उत्तर-पश्चिम दिशा से हो जाएगी। शाम और रात में हवा की रफ्तार घटकर उत्तर-पश्चिम दिशा से 12 किमी/घंटा से कम हो जाएगी।

LEGENDS

1. अंडमान और निकोबार द्वीपसमूह
2. अरुणाचल प्रदेश
3. असम और मेघालय
4. नागालैंड, मणिपुर, मिजोरम और त्रिपुरा
5. उप-हिमालयी पश्चिम बंगाल और सिक्किम
6. गंगीय पश्चिम बंगाल
7. ओडिशा
8. झारखंड
9. बिहार
10. पूर्वी उत्तर प्रदेश
11. पश्चिम उत्तर प्रदेश
12. उत्तराखंड
13. हरियाणा, चंडीगढ़ और दिल्ली
14. पंजाब
15. हिमाचल प्रदेश
16. जम्मू और कश्मीर और लद्दाख
17. पश्चिम राजस्थान
18. पूर्वी राजस्थान
19. पश्चिम मध्य प्रदेश
20. पूर्वी मध्य प्रदेश
21. गुजरात
22. सौराष्ट्र
23. कोंकण और गोवा
24. मध्य महाराष्ट्र
25. मराठवाड़ा
26. विदर्भ
27. छत्तीसगढ़
28. तटीय आंध्र प्रदेश और यनम
29. तेलंगाना
30. रायलसीमा
31. तमिलनाडु, पुडुचेरी और कराईकल
32. तटीय कर्नाटक
33. आंतरिक उत्तरी कर्नाटक
34. आंतरिक दक्षिणी कर्नाटक
35. केरल और माहे
36. लक्षद्वीप



1. Andaman & Nicobar Islands
2. Arunachal Pradesh
3. Assam & Meghalaya
4. Nagaland, Manipur, Mizoram & Tripura
5. Sub-Himalayan West Bengal & Sikkim
6. Gangetic West Bengal
7. Odisha
8. Jharkhand
9. Bihar
10. East Uttar Pradesh
11. West Uttar Pradesh
12. Uttarakhand
13. Haryana, Chandigarh & Delhi
14. Punjab
15. Himachal Pradesh
16. Jammu & Kashmir and Ladakh
17. West Rajasthan
18. East Rajasthan
19. West Madhya Pradesh
20. East Madhya Pradesh
21. Gujarat
22. Saurashtra
23. Konkan & Goa
24. Madhya Maharashtra
25. Marathwada
26. Vidarbha
27. Chhattisgarh
28. Coastal Andhra Pradesh & Yanam
29. Telangana
30. Rayalaseema
31. Tamilnadu, Puducherry & Karaikal
32. Coastal Karnataka
33. North Interior Karnataka
34. South Interior Karnataka
35. Kerala & Mahe
36. Lakshadweep

SPATIAL DISTRIBUTION (% of Stations reporting)

% Stations	Category	% Stations	Category
76-100	Widespread (WS/Most Places)	26-50	Scattered (SCT/A Few Places)
51-75	Fairly Widespread (FWS/Many Places)	1-25	Isolated (ISOL)

- | | | |
|----------------------|----------------------|--------------|
| Fog | Heavy Snow | Cold Wave |
| Heavy Rain | Dust Storm | Cold Day |
| Very Heavy Rain | Heat Wave | Ground Frost |
| Extremely Heavy Rain | Warm Night | |
| Thunder & Lightning | Hot Day | |
| Hailstorm | Hot & Humid | |
| Dust Raising Winds | Strong Surface Winds | |

COLOUR CODED WARNING

No Warning (No Action)
Watch (Be Aware)
Alert (Be Prepared To Take Action)
Warning (Take Action)

Probabilistic Forecast

Terms	Probability of Occurrence (%)
Unlikely	< 25
Likely	25 - 50
Very Likely	50 - 75
Most Likely	> 75

* Red colour warning does not mean "Red Alert", Red colour warning means "Take Action".
Forecast and Warning for any day is valid from 0830 hours IST of day till 0830 hours IST of next day.
For more details, kindly visit <https://mausam.imd.gov.in> or contact: 011-2434-4599
(Service to the Nation since 1875)