Government of India
Ministry of Earth Sciences
India Meteorological Department
Meteorological Centre Jaipur

भारत सरकार
पृथ्वी विज्ञान मंत्रालय
भारत मौसम विज्ञान विभाग
मौसम विज्ञान केंद्र जयपुर

11-07-2025 1330 IST

दैनिक मौसम पूर्वानुमान

घटित मौसम सारांश (पिछले 24 घंटो में) REALISED WEATHER SUMMARY (Past 24 hours)

- पूर्वी राजस्थान में कुछ स्थानों पर मेघगर्जन के साथ हल्की से भारी तथा पश्चिमी राजस्थान में कहीं कहीं पर मेघगर्जन के साथ हल्की से मध्यम वर्षा दर्ज की गई |
- राज्य में सर्वाधिक वर्षा चाकसू (जिला जयपुर) में 97.0 मिलीमीटर दर्ज की गई |
- राज्य में सर्वाधिक अधिकतम तापमान जैसलमेर में 38.2 डिग्री सेल्सियस दर्ज किया गया |
- राज्य में निम्नतम न्यूनतम तापमान सिरोही में 20.4 डिग्री सेल्सियस दर्ज किया गया |
- आज 0830 IST पर दर्ज प्रेक्षण के अनुसार राज्य के अधिकांश भागों में हवा में आर्द्रता की औसत मात्रा 60 से 100 प्रतिशत के मध्य दर्ज की गयी |

वर्षा के मुख्य आंकडे (से.मी.) CHIEF RAINFALL AMOUNT (C.M.)

पूर्वी राजस्थान (EAST RAJASTHAN)	चाकसू (जयपुर) 10, बाड़ी (धौलपुर) 9, झुंझुनू (झुंझुनू) 8, बसेडी (धौलपुर) 8, लालसोट (दौसा) 6, चोथ का बरवाड़ा (सवाई माधोपुर) 6, खेतड़ी (झुंझुनू) 6, बामनवास (सवाई माधोपुर) 5, रूपबास (भरतपुर) 5, जमवारामगढ़ (जयपुर) 5, मालेरना डूंगर (सवाई माधोपुर) 5, चिड़ावा (झुंझुनू) 5, पीपलू (टोंक) 5, थानागाजी (अलवर) 5, पहाड़ी (भरतपुर) 5, उनियारा / अलीगढ़ (टोंक) 4, सांगानेर तहसील (जयपुर) 4, गोविंदगढ़ (अलवर) 4, पिलानी (झुंझुनू) 4, मालपुरा (टोंक) 4, पावटा (जयपुर) 3, टोडाभीम (करौली) 3, मालसीसर (झुंझुनू) 3, सिकराय (दौसा) 3, दौसा (दौसा) 3, सपा (धौलपुर) 3, जयपुर एरो (जयपुर) 3, मलाखेड़ा (अलवर) 2, सरमथुरा (धौलपुर) 2, गंगापुर (सवाई माधोपुर) 2, टोंक वनस्थली (टोंक) 2, विराटनगर (जयपुर) 2, इंदरगढ़ (बूंदी) 2, खंडार (सवाई माधोपुर) 2, मंडावर (अलवर) 2, नादौती (करौली) 1, नवलगढ़ (झुंझुनू) 1, मंडरायल (करौली) 1, राजगढ़ (अलवर) 1, दांतारामगढ़ (सीकर) 1, भिनाय (अजमेर) 1, रामगढ़शेखावटी (सीकर) 1, शाहपुरा (जयपुर) 1, गिओला (अजमेर) 1, बौंली (सवाई माधोपुर) 1, सज्जनगढ़ (बांसवाड़ा) 1, टोंक तहसील (टोंक) 1, सवाई माधोपुर तहसील (सवाई माधोपुर) 1, अलवर (अलवर) 1, नीमकाथाना (सीकर) 1 तथा कहीं कहीं पर 1 से.मी. से कम दर्ज की गई |
पश्चिमी राजस्थान (WEST RAJASTHAN)	चूरू (चूरू) 4, चूरू तहसील (चूरू) 4, रतनगढ़ (चूरू) 4, सुजानगढ़ (चूरू) 3, लाडनूं (नागौर) 3, लूणकरनसर (बीकानेर) 3, नोहर (हनुमानगढ़) 2, सरदारशहर (चूरू) 2, श्रीगंगानगर तहसील (श्रीगंगानगर) 2, तारानगर / रेनी (चूरू) 1, सूरतगढ़ (श्रीगंगानगर) 1, डूंगरगढ़ (बीकानेर) 1, रईसिंगनगर (श्रीगंगानगर) 1, सदुलशहर (श्रीगंगानगर) 1, गंगानगर (श्रीगंगानगर) 1 तथा कुछ स्थानों पर 1 से.मी. से कम दर्ज की गई |

Government of India
Ministry of Earth Sciences
India Meteorological Department
Meteorological Centre Jaipur

भारत सरकार
पृथ्वी विज्ञान मंत्रालय
भारत मौसम विज्ञान विभाग
मौसम विज्ञान केंद्र जयपुर

पिछले 24 घंटों में दर्ज वर्षापात (mm)
प्रेक्षण समय : 0830 बजे, 11/07/2025

मौसम विज्ञान केंद्र
जयपुर

सर्वाधिक वर्षापात :
97.0 मिमी. चाकसू(जयपुर)

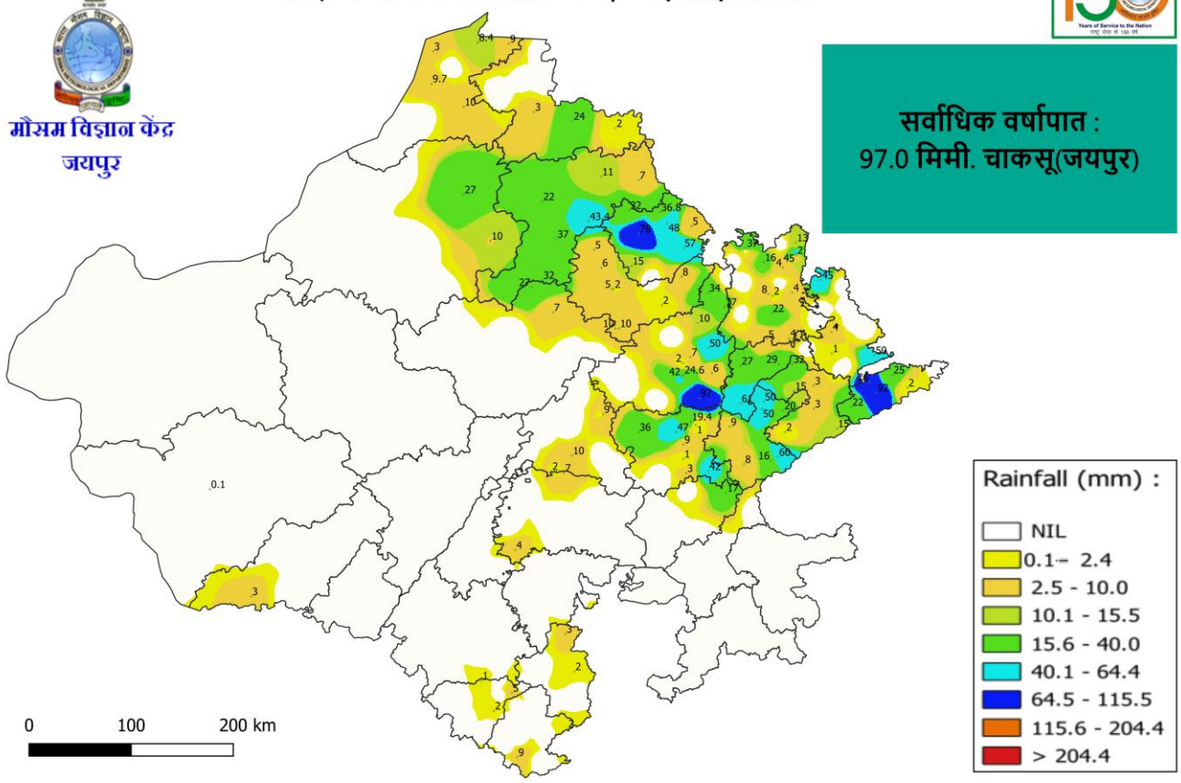

दिनांक 11-07-2025 को 08:30 बजे तक के प्रेक्षण / Observations at 0830 -

क्रम संख्या	स्टेशन	अधिकतम तापमान (°C)		न्यूनतम तापमान (°C)		वर्षापात (mm) पिछले 24 घंटे में	सापेक्षिक आद्रता (%)	
		पिछले 24 घंटे में	सामान्य से परिवर्तन	पिछले 24 घंटे में	सामान्य से परिवर्तन		आज सुबह 0830 पर	कल शाम 1730 पर
1	अजमेर	32.0	-2.8	24.4	-1.8	0.0	084	068
2	भीलवाड़ा	32.4	-2.1	25.6	1.1	0.0	079	059
3	वनस्थली	32.6	-4.0	23.5	-3.0	19.4	095	076
4	अलवर	29.0	-	25.2	-	0.0	092	079
5	जयपुर	33.3	-1.6	24.2	-2.1	24.6	090	097
6	पिलानी	30.6	-6.1	22.7	-4.1	36.8	096	078
7	सीकर	29.6	-6.3	23.0	-2.7	5.0	095	076
8	कोटा	33.7	-1.1	27.0	-0.3	0.0	087	067
9	चित्तौड़गढ़	33.8	0.6	25.7	1.0	0.0	085	065
10	डबोक	30.5	-2.1	25.0	-0.1	0.0	088	066
11	बाड़मेर	37.0	-0.2	28.1	0.9	0.1	075	053
12	जवाई डैम (पाली)	32.6	-1.1	25.2	1.3	0.0	084	-
13	जैसलमेर	38.2	-0.1	29.0	1.9	0.0	080	051
14	जोधपुर शहर	35.4	-0.8	26.8	-0.5	0.0	079	054
15	फलोदी	37.8	-1.2	30.0	3.7	0.0	057	034
16	बीकानेर	35.5	-3.4	29.0	0.4	0.0	075	064
17	चूरू	27.6	-10.4	25.6	-2.1	43.4	098	097
18	श्रीगंगानगर	33.7	-5.1	27.5	-0.3	8.4	086	069
19	माउंट आबू	-	-	-	-	-	-	-

वेबसाइट:https://mausam.imd.gov.in/jaipur/facebook: @MetCentreJaipur, Twitter: @IMDJaipur

मौसम केंद्र जयपुर, फ़ोन: 0141-2988121, 2790194, ईमेल: mcjaipur@rediffmail.com,

20	नागौर (AWS)	35.0	-	28.1	-	0.0	079	057
21	डूंगरपुर (AWS)	31.1	-	25.4	-	1.0	100	076
22	संगरिया (AWS)	30.9	-	26.2	-	13.5	086	075
23	जालोर (AWS)	32.2	-	26.8	-	0.0	085	066
24	सिरोही (AWS)	27.4	-	20.4	-	0.0	081	074
25	फतेहपुर (AWS)	30.2	-	26.2	-	2.0	093	082
26	करौली (AWS)	32.3	-	25.3	-	18.5	-	-
27	दौसा (AWS)	32.6	-	26.1	-	6.5	100	100
28	प्रतापगढ़ (AWS)	31.0	-	24.8	-	0.5	100	073
29	लूणकरनसर (AWS)	33.4	-	27.6	-	7.0	088	085
30	झुंझुनूं (AWS)	30.7	-	23.2	-	13.0	100	100
31	पाली (AWS)	33.7	-	25.3	-	0.0	-	032

मुख्य मौसम तंत्र / Chief synoptic features :

• The monsoon trough at mean sea level now passes through Bikaner, Deomali, Hamirpur, Daltonganj, Jamshedpur, Digha and thence southeastwards to northeast Bay of Bengal.

• The upper air cyclonic circulation over Haryana & neighbourhood between 1.5 & 3.1 km above mean sea level persists

• The Western Disturbance as a trough in middle & upper tropospheric levels with its axis at 5.8 km above mean sea level now runs roughly along Long. 75°E to the north of Lat. 32°N.

• The trough from southeast Rajasthan to north Odisha across north Madhya Pradesh & north Chhattisgarh, cyclonic circulation over Jharkhand & neighbourhood at 3.1 km above mean sea level has become less marked.

दैनिक मौसम पूर्वानुमान / Daily weather forecast :

◆पूर्वी राजस्थान के अधिकांश भागों में आगामी दो सप्ताह के दौरान मानसून सक्रिय रहने तथा औसत से अधिक (Excess rainfall) बारिश होने की प्रबल संभावना है।

◆पश्चिमी राजस्थान के अधिकांश भागों में भी आगामी एक सप्ताह मानसून सक्रिय रहने तथा सामान्य से अधिक (Above normal) बारिश की प्रबल संभावना है।

दैनिक वर्षा पूर्वानुमान / Daily rain forecast :

दिनांक	पूर्वी राजस्थान	पश्चिमी राजस्थान
11.07.2025	कोटा, उदयपुर, भरतपुर, अजमेर, जयपुर संभागों में अनेक स्थानों पर वर्षा होने की संभावना है।	जोधपुर, बीकानेर संभागों में कुछ स्थानों पर वर्षा होने की संभावना है।
12.07.2025	कोटा, उदयपुर, भरतपुर, अजमेर, जयपुर संभागों में अनेक स्थानों पर वर्षा होने की संभावना है।	जोधपुर, बीकानेर संभागों में कुछ स्थानों पर वर्षा होने की संभावना है।
13.07.2025	कोटा, उदयपुर, भरतपुर, अजमेर, जयपुर संभागों में अनेक स्थानों पर वर्षा होने की संभावना है।	जोधपुर, बीकानेर संभागों में कुछ स्थानों पर वर्षा होने की संभावना है।
14.07.2025	कोटा, उदयपुर, भरतपुर, अजमेर, जयपुर संभागों में अनेक स्थानों पर वर्षा होने की संभावना है।	जोधपुर, बीकानेर संभागों में अनेक स्थानों पर वर्षा होने की संभावना है।

15.07.2025	कोटा, उदयपुर, भरतपुर, अजमेर, जयपुर संभागों में अनेक स्थानों पर वर्षा होने की संभावना है।	जोधपुर, बीकानेर संभागों में अनेक स्थानों पर वर्षा होने की संभावना है।
16.07.2025	कोटा, उदयपुर, भरतपुर, अजमेर, जयपुर संभागों में अनेक स्थानों पर वर्षा होने की संभावना है।	जोधपुर, बीकानेर संभागों में संभागों में अनेक स्थानों पर वर्षा होने की संभावना है।
17.07.2025	कोटा, उदयपुर, भरतपुर, अजमेर, जयपुर संभागों में अनेक स्थानों पर वर्षा होने की संभावना है।	जोधपुर, बीकानेर संभागों में संभागों में अनेक स्थानों पर वर्षा होने की संभावना है।

वर्षा पूर्वानुमान मानचित्र / Rainfall forecast map

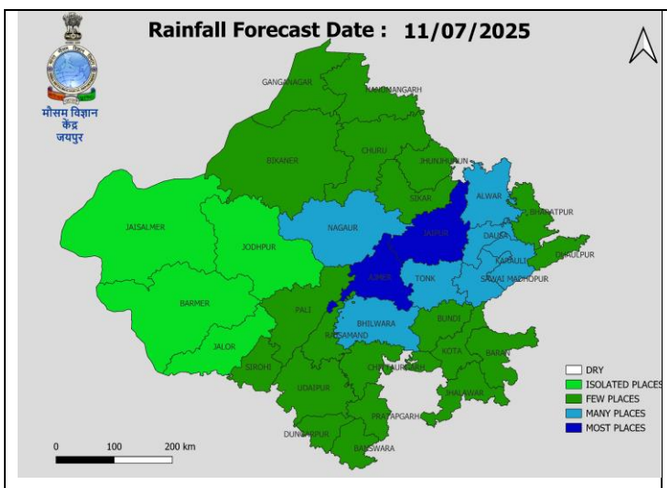

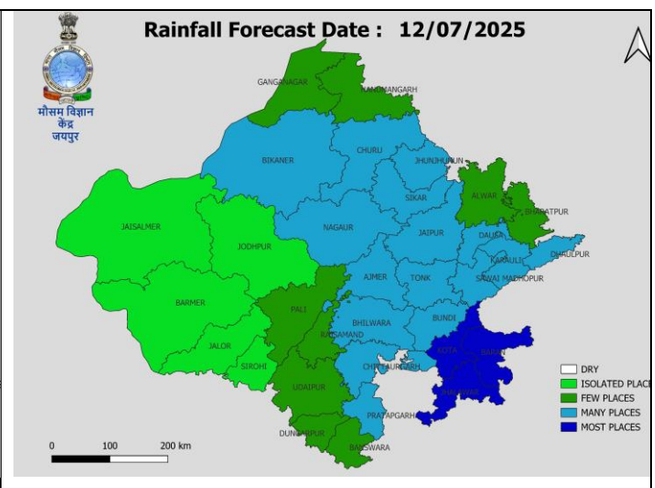

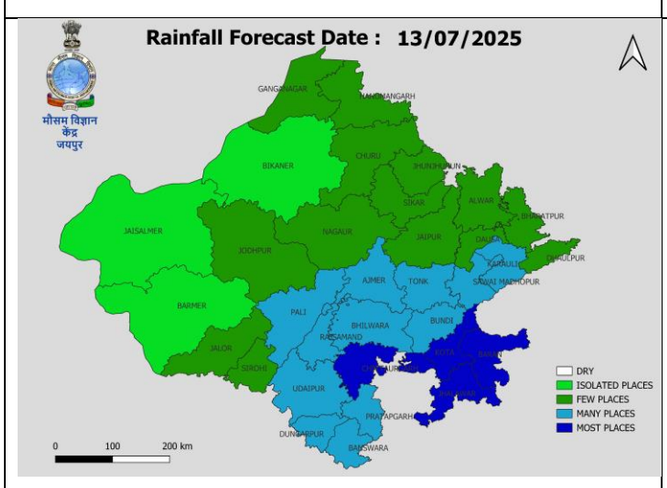

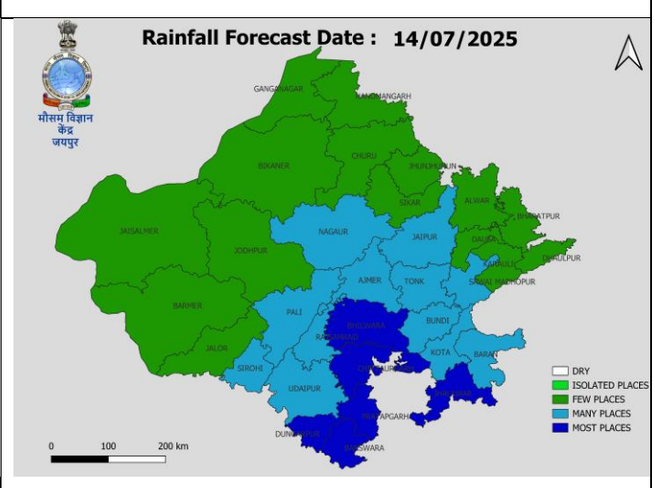

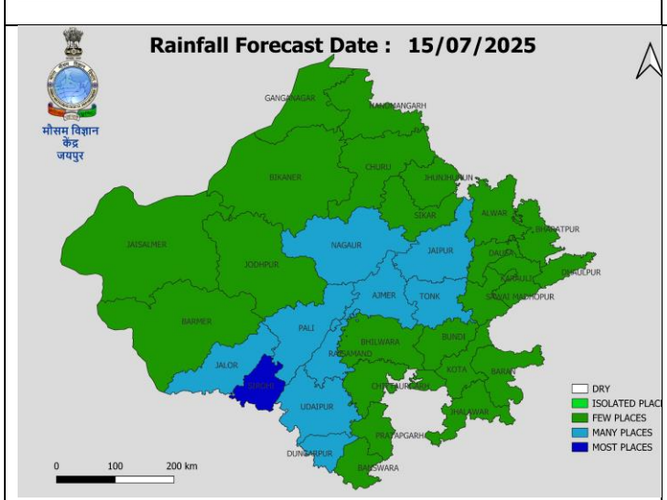

वर्षापात वितरण	श्रेणी
76% या अधिक स्थानों पर (76% or more Rain gauge Stations)	अधिकांश स्थानों पर (MOST PLACES)
51-75%	अनेक स्थानों पर (MANY PLACES)
26-50%	कुछ स्थानों पर (A FEW PLACES)
25% or less	कहीं-कहीं / एक-दो स्थानों पर (ISOLATED PLACES)
	शुष्क / DRY

Government of India
Ministry of Earth Sciences
India Meteorological Department
Meteorological Centre Jaipur

भारत सरकार
पृथ्वी विज्ञान मंत्रालय
भारत मौसम विज्ञान विभाग
मौसम विज्ञान केंद्र जयपुर

जिलेवार चेतावनी एवं विस्तृत विवरण हेतु कृपया वेबसाइट पर क्लिक करें https://mausam.imd.gov.in/jaipur/

मौसम चेतावनी / Weather warning : (अगले दिन प्रातः 0830 तक मान्य)

पूर्वी राजस्थान / EAST RAJASTHAN					
जिला / District	11-07-2025	12-07-2025	13-07-2025	14-07-2025	15-07-2025
अजमेर / Ajmer	अतिभारी वर्षा/ मेघगर्जन/वज्रपात	भारी वर्षा/मेघगर्जन/वज्रपात	भारी वर्षा/मेघगर्जन/वज्रपात	भारी वर्षा/मेघगर्जन/वज्रपात	भारी वर्षा/मेघगर्जन/वज्रपात
अलवर / Alwar	भारी वर्षा/मेघगर्जन/वज्रपात	मेघगर्जन/वज्रपात	मेघगर्जन/वज्रपात	मेघगर्जन/वज्रपात	मेघगर्जन/वज्रपात
बांसवाड़ा / Banswara	मेघगर्जन/वज्रपात	मेघगर्जन/वज्रपात	भारी वर्षा/मेघगर्जन/वज्रपात	अतिभारी वर्षा/ मेघगर्जन/वज्रपात	मेघगर्जन/वज्रपात
बारां / Baran	मेघगर्जन/वज्रपात	अतिभारी वर्षा/ मेघगर्जन/वज्रपात	अतिभारी वर्षा/ मेघगर्जन/वज्रपात	भारी वर्षा/मेघगर्जन/वज्रपात	मेघगर्जन/वज्रपात
भरतपुर / Bharatpur	मेघगर्जन/वज्रपात	मेघगर्जन/वज्रपात	मेघगर्जन/वज्रपात	मेघगर्जन/वज्रपात	मेघगर्जन/वज्रपात
भीलवाड़ा / Bhilwara	भारी वर्षा/मेघगर्जन/वज्रपात	भारी वर्षा/मेघगर्जन/वज्रपात	भारी वर्षा/मेघगर्जन/वज्रपात	अतिभारी वर्षा/ मेघगर्जन/वज्रपात	मेघगर्जन/वज्रपात
बूंदी / Bundi	मेघगर्जन/वज्रपात	भारी वर्षा/मेघगर्जन/वज्रपात	भारी वर्षा/मेघगर्जन/वज्रपात	भारी वर्षा/मेघगर्जन/वज्रपात	मेघगर्जन/वज्रपात
चित्तौड़गढ़ / Chittorgarh	मेघगर्जन/वज्रपात	भारी वर्षा/मेघगर्जन/वज्रपात	अतिभारी वर्षा/ मेघगर्जन/वज्रपात	अतिभारी वर्षा/ मेघगर्जन/वज्रपात	मेघगर्जन/वज्रपात
दौसा / Dausa	भारी वर्षा/मेघगर्जन/वज्रपात	भारी वर्षा/मेघगर्जन/वज्रपात	मेघगर्जन/वज्रपात	मेघगर्जन/वज्रपात	मेघगर्जन/वज्रपात
धौलपुर / Dholpur	मेघगर्जन/वज्रपात	भारी वर्षा/मेघगर्जन/वज्रपात	मेघगर्जन/वज्रपात	मेघगर्जन/वज्रपात	मेघगर्जन/वज्रपात
डूंगरपुर / Dungarpur	मेघगर्जन/वज्रपात	मेघगर्जन/वज्रपात	भारी वर्षा/मेघगर्जन/वज्रपात	अतिभारी वर्षा/ मेघगर्जन/वज्रपात	भारी वर्षा/मेघगर्जन/वज्रपात
जयपुर / Jaipur	अतिभारी वर्षा/ मेघगर्जन/वज्रपात	भारी वर्षा/मेघगर्जन/वज्रपात	मेघगर्जन/वज्रपात	भारी वर्षा/मेघगर्जन/वज्रपात	भारी वर्षा/मेघगर्जन/वज्रपात
झालावाड़ / Jhalawar	मेघगर्जन/वज्रपात	अतिभारी वर्षा/ मेघगर्जन/वज्रपात	अतिभारी वर्षा/ मेघगर्जन/वज्रपात	अतिभारी वर्षा/ मेघगर्जन/वज्रपात	मेघगर्जन/वज्रपात
झुंझुनूं / Jhunjhunu	मेघगर्जन/वज्रपात	भारी वर्षा/मेघगर्जन/वज्रपात	मेघगर्जन/वज्रपात	मेघगर्जन/वज्रपात	मेघगर्जन/वज्रपात
करौली / Karauli	भारी वर्षा/मेघगर्जन/वज्रपात	भारी वर्षा/मेघगर्जन/वज्रपात	भारी वर्षा/मेघगर्जन/वज्रपात	मेघगर्जन/वज्रपात	मेघगर्जन/वज्रपात
कोटा / Kota	मेघगर्जन/वज्रपात	अतिभारी वर्षा/ मेघगर्जन/वज्रपात	अतिभारी वर्षा/ मेघगर्जन/वज्रपात	भारी वर्षा/मेघगर्जन/वज्रपात	मेघगर्जन/वज्रपात
प्रतापगढ़ / Pratapgarh	मेघगर्जन/वज्रपात	भारी वर्षा/मेघगर्जन/वज्रपात	भारी वर्षा/मेघगर्जन/वज्रपात	अतिभारी वर्षा/ मेघगर्जन/वज्रपात	मेघगर्जन/वज्रपात
राजसमंद / Rajsamand	मेघगर्जन/वज्रपात	मेघगर्जन/वज्रपात	भारी वर्षा/मेघगर्जन/वज्रपात	भारी वर्षा/मेघगर्जन/वज्रपात	भारी वर्षा/मेघगर्जन/वज्रपात
सवाई माधोपुर / Sawai Madhopur	भारी वर्षा/मेघगर्जन/वज्रपात	भारी वर्षा/मेघगर्जन/वज्रपात	भारी वर्षा/मेघगर्जन/वज्रपात	भारी वर्षा/मेघगर्जन/वज्रपात	मेघगर्जन/वज्रपात

वेबसाइट:https://mausam.imd.gov.in/jaipur/facebook: @MetCentreJaipur, Twitter: @IMDJaipur

मौसम केंद्र जयपुर, फ़ोन: 0141-2988121, 2790194, ईमेल: mcjaipur@rediffmail.com,

सीकर / Sikar	मेघगर्जन/वज्रपात	भारी वर्षा/मेघगर्जन/वज्रपात	मेघगर्जन/वज्रपात	मेघगर्जन/वज्रपात	मेघगर्जन/वज्रपात
सिरोही / Sirohi	मेघगर्जन/वज्रपात	कोई चेतावनी नही	मेघगर्जन/वज्रपात	भारी वर्षा/मेघगर्जन/वज्रपात	अतिभारी वर्षा/ मेघगर्जन/वज्रपात
टोंक / Tonk	भारी वर्षा/मेघगर्जन/वज्रपात	भारी वर्षा/मेघगर्जन/वज्रपात	भारी वर्षा/मेघगर्जन/वज्रपात	भारी वर्षा/मेघगर्जन/वज्रपात	भारी वर्षा/मेघगर्जन/वज्रपात
उदयपुर / Udaipur	मेघगर्जन/वज्रपात	मेघगर्जन/वज्रपात	भारी वर्षा/मेघगर्जन/वज्रपात	भारी वर्षा/मेघगर्जन/वज्रपात	भारी वर्षा/मेघगर्जन/वज्रपात

पश्चिमी राजस्थान / WEST RAJASTHAN

जिला / District	11-07-2025	12-07-2025	13-07-2025	14-07-2025	15-07-2025
बाड़मेर / Barmer	कोई चेतावनी नही	कोई चेतावनी नही	कोई चेतावनी नही	मेघगर्जन/वज्रपात/ झोकेदार तेज हवाये (30-40 KMPH)	मेघगर्जन/वज्रपात/ झोकेदार तेज हवाये (30-40 KMPH)
बीकानेर / Bikaner	मेघगर्जन/वज्रपात/ झोकेदार तेज हवाये (30-40 KMPH)	भारी वर्षा/मेघगर्जन/वज्रपात/ झोकेदार तेज हवाये (30-40 KMPH)	कोई चेतावनी नही	मेघगर्जन/वज्रपात/ झोकेदार तेज हवाये (30-40 KMPH)	मेघगर्जन/वज्रपात/ झोकेदार तेज हवाये (30-40 KMPH)
चूरू / Churu	मेघगर्जन/वज्रपात/ झोकेदार तेज हवाये (30-40 KMPH)	भारी वर्षा/मेघगर्जन/वज्रपात/ झोकेदार तेज हवाये (30-40 KMPH)	मेघगर्जन/वज्रपात/ झोकेदार तेज हवाये (30-40 KMPH)	मेघगर्जन/वज्रपात/ झोकेदार तेज हवाये (30-40 KMPH)	मेघगर्जन/वज्रपात/ झोकेदार तेज हवाये (30-40 KMPH)
हनुमानगढ़ / Hanumangarh	मेघगर्जन/वज्रपात/ झोकेदार तेज हवाये (30-40 KMPH)	मेघगर्जन/वज्रपात/ झोकेदार तेज हवाये (30-40 KMPH)	मेघगर्जन/वज्रपात/ झोकेदार तेज हवाये (30-40 KMPH)	मेघगर्जन/वज्रपात/ झोकेदार तेज हवाये (30-40 KMPH)	मेघगर्जन/वज्रपात/ झोकेदार तेज हवाये (30-40 KMPH)
जैसलमेर / Jaisalmer	कोई चेतावनी नही	कोई चेतावनी नही	कोई चेतावनी नही	मेघगर्जन/वज्रपात/ झोकेदार तेज हवाये (30-40 KMPH)	मेघगर्जन/वज्रपात/ झोकेदार तेज हवाये (30-40 KMPH)
जालौर / Jalore	कोई चेतावनी नही	कोई चेतावनी नही	मेघगर्जन/वज्रपात/ झोकेदार तेज हवाये (30-40 KMPH)	मेघगर्जन/वज्रपात/ झोकेदार तेज हवाये (30-40 KMPH)	भारी वर्षा/मेघगर्जन/वज्रपात/ झोकेदार तेज हवाये (30-40 KMPH)
जोधपुर / Jodhpur	कोई चेतावनी नही	कोई चेतावनी नही	मेघगर्जन/वज्रपात/ झोकेदार तेज हवाये (30-40 KMPH)	मेघगर्जन/वज्रपात/ झोकेदार तेज हवाये (30-40 KMPH)	मेघगर्जन/वज्रपात/ झोकेदार तेज हवाये (30-40 KMPH)
नागौर / Nagaur	भारी वर्षा/मेघगर्जन/वज्रपात/ झोकेदार तेज हवाये (30-40 KMPH)	भारी वर्षा/मेघगर्जन/वज्रपात/ झोकेदार तेज हवाये (30-40 KMPH)	मेघगर्जन/वज्रपात/ झोकेदार तेज हवाये (30-40 KMPH)	भारी वर्षा/मेघगर्जन/वज्रपात/ झोकेदार तेज हवाये (30-40 KMPH)	भारी वर्षा/मेघगर्जन/वज्रपात/ झोकेदार तेज हवाये (30-40 KMPH)
पाली / Pali	मेघगर्जन/वज्रपात/ झोकेदार तेज हवाये (30-40 KMPH)	मेघगर्जन/वज्रपात/ झोकेदार तेज हवाये (30-40 KMPH)	भारी वर्षा/मेघगर्जन/वज्रपात/ झोकेदार तेज हवाये (30-40 KMPH)	भारी वर्षा/मेघगर्जन/वज्रपात/ झोकेदार तेज हवाये (30-40 KMPH)	भारी वर्षा/मेघगर्जन/वज्रपात/ झोकेदार तेज हवाये (30-40 KMPH)
श्री गंगानगर / Sri Ganganagar	मेघगर्जन/वज्रपात/ झोकेदार तेज हवाये (30-40 KMPH)	मेघगर्जन/वज्रपात/ झोकेदार तेज हवाये (30-40 KMPH)	मेघगर्जन/वज्रपात/ झोकेदार तेज हवाये (30-40 KMPH)	मेघगर्जन/वज्रपात/ झोकेदार तेज हवाये (30-40 KMPH)	मेघगर्जन/वज्रपात/ झोकेदार तेज हवाये (30-40 KMPH)

Government of India
Ministry of Earth Sciences
India Meteorological Department
Meteorological Centre Jaipur

भारत सरकार
पृथ्वी विज्ञान मंत्रालय
भारत मौसम विज्ञान विभाग
मौसम विज्ञान केंद्र जयपुर

चेतावनी मानचित्र / Warning map

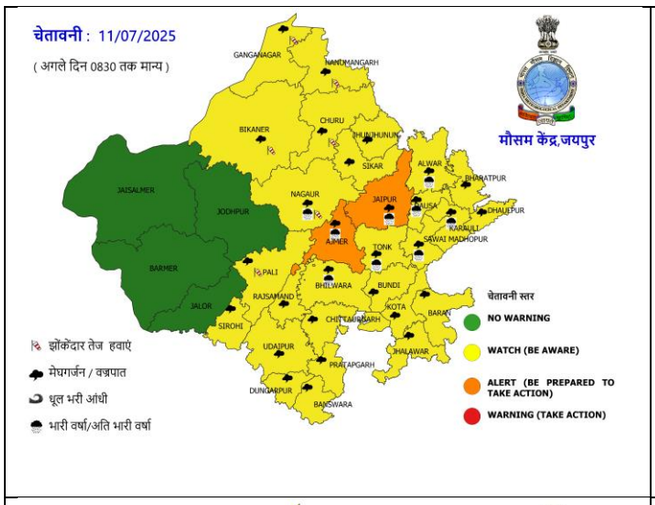

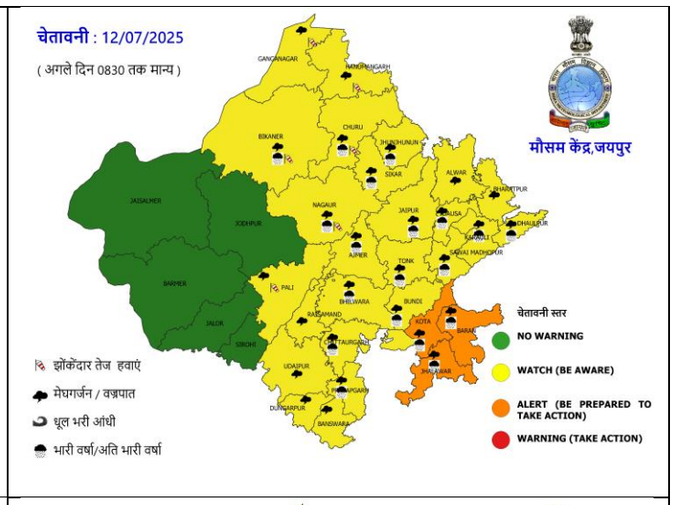

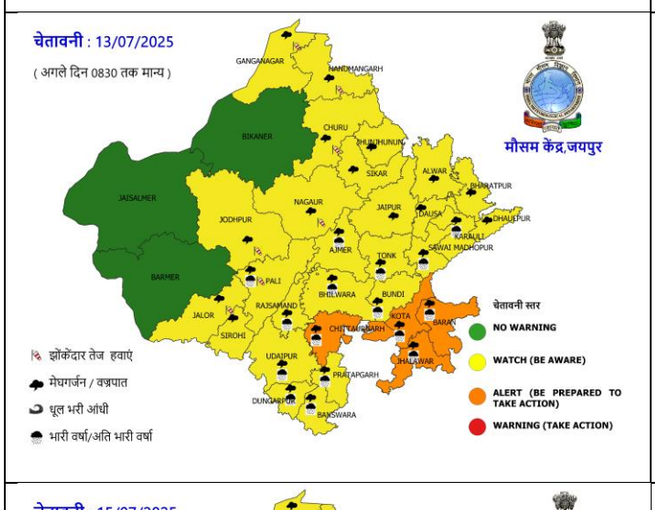

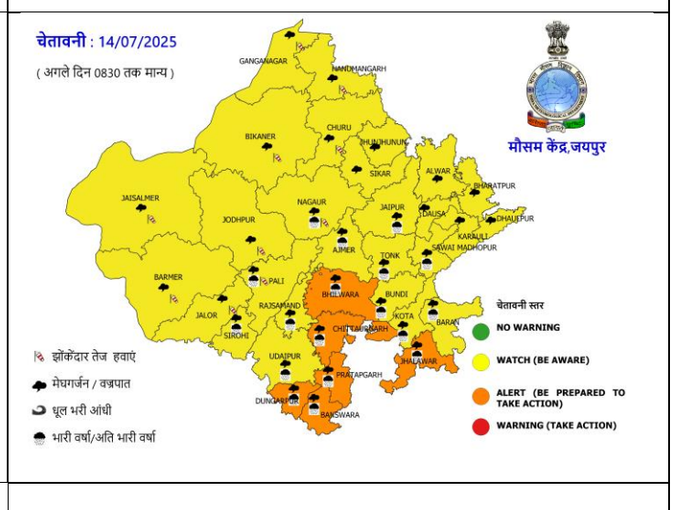

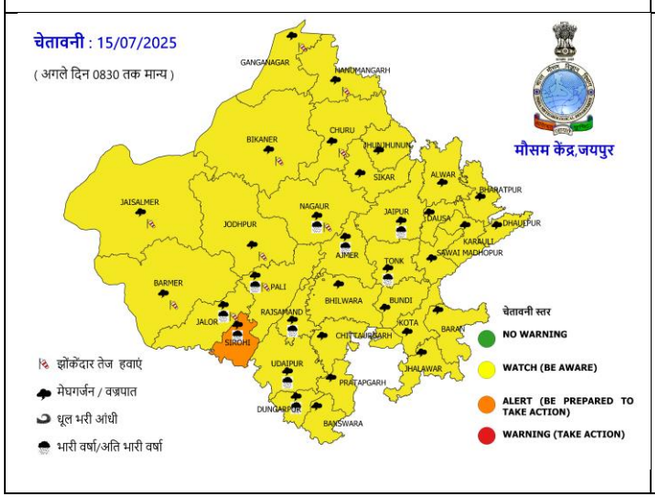

चेतावनी स्तर

- **कोई चेतावनी नहीं**
- **हल्की चेतावनी**
- **मध्यम चेतावनी**
- **तीव्र चेतावनी**

जयपुर शहर मौसम पूर्वानुमान / Jaipur City Forecast :

दिनांक	मौसम पूर्वानुमान	अधिकतम तापमान (°C)	न्यूनतम तापमान (°C)
11.07.2025	मेघगर्जन के साथ वर्षा की सम्भावना है |	32	24
12.07.2025	मेघगर्जन के साथ वर्षा की सम्भावना है |	32	24

वेबसाइट:https://mausam.imd.gov.in/jaipur/facebook: @MetCentreJaipur, Twitter: @IMDJaipur

मौसम केंद्र जयपुर, फ़ोन: 0141-2988121, 2790194, ईमेल: mcjaipur@rediffmail.com,

13.07.2025	मेघगर्जन के साथ वर्षा की सम्भावना है |	32	24
14.07.2025	मेघगर्जन के साथ वर्षा की सम्भावना है |	32	24
15.07.2025	आंशिक रूप से बादल छाए रहने के साथ मेघगर्जन के साथ वर्षा की सम्भावना है |	32	24
16.07.2025	सामान्य रूप से बादल छाए रहने के साथ मेघगर्जन के साथ वर्षा की सम्भावना है |	32	24
17.07.2025	सामान्य रूप से बादल छाए रहने के साथ मेघगर्जन के साथ वर्षा की सम्भावना है |	32	24

प्रमुख
मौसम केंद्र, जयपुर

LEGENDS			
वर्षापात वितरण	श्रेणी	चेतावनी	वर्षापात तीव्रता (mm)
76% या अधिक स्थानों पर (76% or more Rain gauge Stations)	अधिकांश स्थानों पर (MOST PLACES)	चेतावनी (कारवाई करें) Most Vigil (Take Action)	अत्यधिक भरी / Extremely heavy (>204.4)
			अति भरी / Very heavy (115.6-204.4)
51-75%	अनेक स्थानों पर (MANY PLACES)	कार्यवाही के लिये तैयार रहें Be Prepared to take action	भरी / Heavy (64.5-115.5)
26-50%	कुछ स्थानों पर (A FEW PLACES)	निगरानी (सूचित किया जायेगा) Be Aware (Be Updated)	मध्यम / Moderate (15.6-64.4)
25% or less	कहीं-कहीं / एक-दो स्थानों पर (ISOLATED PLACES)	कोई चेतावनी नहीं (No Warning)	हल्की / Light (2.5- 15.5)
	शुष्क / DRY		बहुत हल्की / Very light (0.1-2.4)

जानकारी के लिए हमसें जुड़े

फेसबुक :- https://www.facebook.com/IMDJaipur/

ट्विटर :- https://www.twitter.com/imdjaipur/

Please visit the following mobile application for weather update

1) **Mausam :- For Location Specific Forecast https : //play.google.com/store/apps/details?id=com.imd.mausam (android)**
   https : //apps.apple.com/us/app/mausam/id1522893967 **(ios)**
2) **Meghdoot :- For Agromet Advisory Services https: //play.google.com/store/apps/details?id=com.aas.meghdoot (android)**
   https : //apps.apple.com/us/app/meghdoot/ id1474048155 **(ios)**

3) **Damini:- For Lightning Warning** **https : //play.google.com/store/apps/details?id=com.lightening.live.damini (android)**