भारत सरकार\GOVERNMENT OF INDIA
पृथ्वी विज्ञान मंत्रालय\MINISTRY OF EARTH SCIENCES
ईएसएसओ-भारत मौसम विज्ञान विभाग\ESSO-INDIA METEOROLOGICAL DEPARTMENT
मौसम विज्ञान केन्द्र रायपुर (छ.ग.)– 492015\METEOROLOGICAL CENTRE, RAIPUR (C.G.) - 492015
फोन: 0771-4915258, 2411845\E-MAIL : mc.rpr@imd.gov.in

Date of Issue: 03-07-2025
Time of Issue: 1400 IST

मुख्य बिन्दु

- पिछले 24 घंटों में दक्षिण-पश्चिम मानसून प्रदेश में सक्रिय रहा। सक्ती, रायगढ़, सारंगढ़-बिलाईगढ़, महासमुंद, जशपुर और सुकमा जिलों में अधिकांश स्थानों पर वर्षा हुई तथा कुछ स्थानों पर भारी वर्षा दर्ज की गई।
- अगले एक सप्ताह तक प्रदेश में सक्रिय मानसून की स्थिति जारी रहने की संभावना है।
- अगले 3 दिनों तक बिलासपुर और सरगुजा संभाग के जिलों में एक-दो स्थानों पर भारी वर्षा होने की संभावना है।
- 6 और 7 जुलाई को उत्तर और दक्षिण छत्तीसगढ़ में वर्षा की तीव्रता बढ़ने की संभावना है तथा एक-दो स्थानों पर भारी से बहुत भारी वर्षा होने की संभावना है।

महत्वपूर्ण मौसम की विशेषताएं एवं सिनोप्टिक स्थितियां

- मानसून की द्रोणिका अब बीकानेर, श्योपुर, खजुराहो, डाल्टनगंज, दीघा से होकर दक्षिण-पूर्व दिशा में उत्तर-पूर्व बंगाल की खाड़ी तक जा रही है।
- एक चक्रवाती परिसंचरण पूर्वोत्तर मध्य प्रदेश और उसके आसपास के क्षेत्रों में समुद्र तल से 1.5 किमी ऊपर तक बना हुआ है।
- ऊपरी हवा का चक्रवाती परिसंचरण, जो गंगीय पश्चिम बंगाल से सटे उत्तर ओडिशा पर समुद्र तल से 1.5 से 5.8 किमी ऊपर है, ऊंचाई के साथ दक्षिण-पश्चिम की ओर झुका हुआ है।
- यह द्रोणिका अब उत्तर-पूर्व अरब सागर से गुजरात, मध्य प्रदेश, छत्तीसगढ़ होते हुए उत्तर-पश्चिम बंगाल की खाड़ी तक जाती है, उपरोक्त चक्रवाती परिसंचरण, गंगीय पश्चिम बंगाल से सटे उत्तर ओडिशा पर समुद्र तल से 3.1 से 5.8 किमी ऊपर है, ऊंचाई के साथ दक्षिण-पश्चिम की ओर झुका हुआ है।

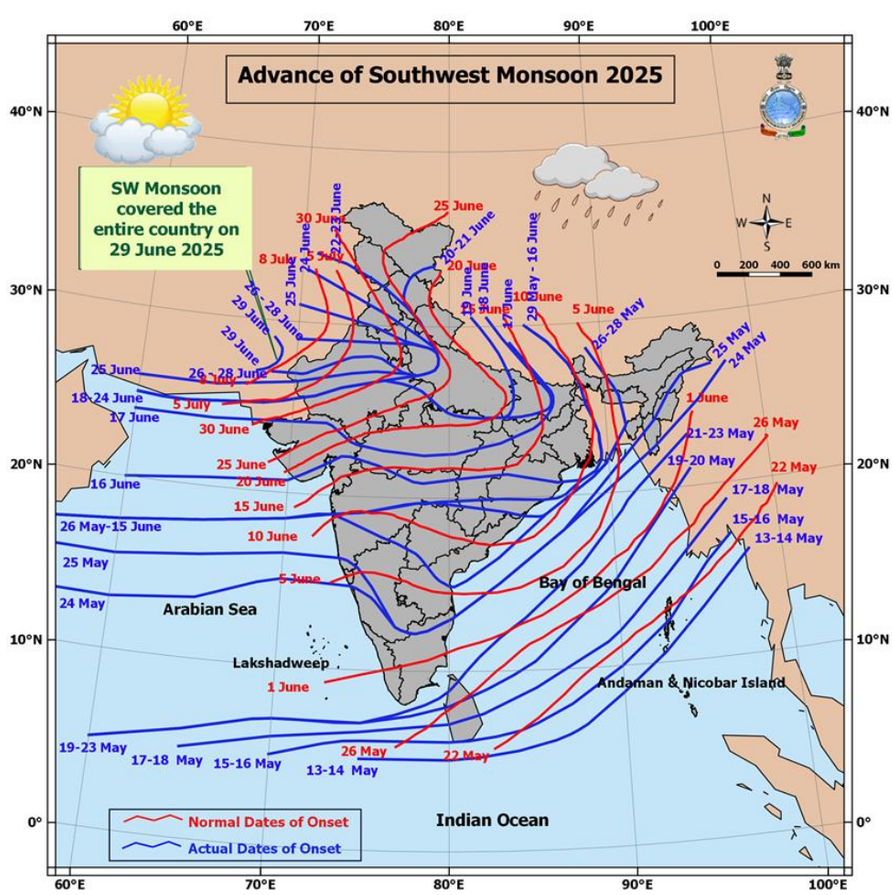

मौसम सारांश:

पिछले 24 घंटों में दक्षिण-पश्चिम मानसून प्रदेश में सक्रिय रहा। बिलासपुर और बस्तर संभाग के जिलों में भारी बारिश के साथ प्रदेश में अनेक स्थानों पर वर्षा हुई।

छत्तीसगढ़ के रायपुर और बस्तर संभागों में अधिकतम तापमान सामान्य से चिनहाँकित कम, दुर्ग संभाग में सामान्य से उल्लेखनीय कम, बिलासपुर संभाग में सामान्य से कम तथा सरगुजा संभाग में सामान्य रहा।

प्रदेश में सर्वाधिक अधिकतम तापमान 30.6°C अंबिकापुर में तथा सबसे कम न्यूनतम तापमान 21.2°C दुर्ग में दर्ज किया गया।

स्टेशन	तापमान (°C)				वर्षा (मिमी)		सापेक्ष आर्द्रता	
	अधिकतम तापमान	सामान्य से अंतर	न्यूनतम तापमान	सामान्य से अंतर	0830 बजे	1730 बजे	0830 बजे	1730 बजे
लालपुर(रायपुर)	27.6	-5.5	24.7	-0.5	2.1	1.9	95	92
माना एयरपोर्ट	27.8	-5.5	24.8	-0.1	8.7	8.4	92	94
बिलासपुर	30.4	-2.0	25.0	+0.4	18.1	6.6	95	98
पेण्ड्रारोड	29.7	-1.9	22.4	-0.9	34.6	27.8	91	95
अम्बिकापुर	30.6	-0.8	23.9	+0.2	24.3	22.8	94	98
जगदलपुर	23.8	-6.8	22.6	-0.6	7.6	1.6	93	97
दुर्ग	28.2	-3.8	21.2	-2.3	14.9	1.2	91	92
राजनांदगांव	-	-	23.7	+1.3	12.0	-	87	-

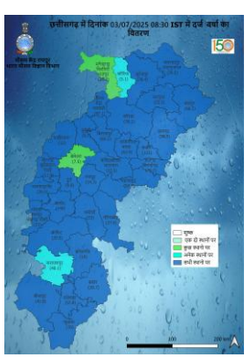

Realized Rainfall

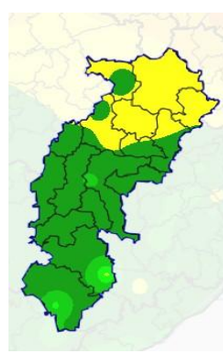

T-Max

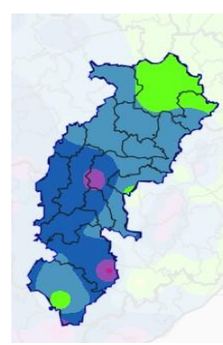

Max. Temp. Dept.



Legend

अगले 5 दिनों का तापमान दृष्टिकोण:

- अगले 5 दिनों तक छत्तीसगढ़ में अधिकतम तापमान में कोई विशेष परिवर्तन होने की संभावना नहीं है।

अगले 24 घंटों का रायपुर शहर का पूर्वानुमान :-

आज 03 जुलाई को आकाश सामान्यतः मेघमय रहने तथा गरज-चमक के साथ वर्षा होने की संभावना है। अधिकतम और न्यूनतम तापमान क्रमशः 27°C और 24°C के आसपास रहने की संभावना है।

7 दिन का पूर्वानुमान और चेतावनी:

दिनांक	पूर्वानुमान	चेतावनी
03-07-2025	प्रदेश में अधिकांश स्थानों पर हल्की से मध्यम वर्षा होने की संभावना है।	प्रदेश में एक-दो स्थानों पर भारी वर्षा होने तथा मेघ गर्जन के साथ वज्रपात होने की संभावना है।
04-07-2025	प्रदेश में अधिकांश स्थानों पर हल्की से मध्यम वर्षा होने की संभावना है।	प्रदेश में एक-दो स्थानों पर भारी वर्षा होने तथा मेघ गर्जन के साथ वज्रपात होने की संभावना है।
05-07-2025	प्रदेश में अधिकांश स्थानों पर हल्की से मध्यम वर्षा होने की संभावना है।	प्रदेश में एक-दो स्थानों पर भारी वर्षा होने तथा मेघ गर्जन के साथ वज्रपात होने की संभावना है।
06-07-2025	प्रदेश में अधिकांश स्थानों पर हल्की से मध्यम वर्षा होने की संभावना है।	प्रदेश में एक-दो स्थानों पर भारी से बहुत भारी वर्षा होने तथा मेघ गर्जन के साथ वज्रपात होने की संभावना है।
07-07-2025	प्रदेश में अधिकांश स्थानों पर हल्की से मध्यम वर्षा होने की संभावना है।	प्रदेश में एक-दो स्थानों पर भारी से बहुत भारी वर्षा होने तथा मेघ गर्जन के साथ वज्रपात होने की संभावना है।
08-07-2025	प्रदेश में अधिकांश स्थानों पर हल्की से मध्यम वर्षा होने की संभावना है।	प्रदेश में एक-दो स्थानों पर भारी वर्षा होने की संभावना है।
09-07-2025	प्रदेश में अनेक स्थानों पर हल्की से मध्यम वर्षा होने की संभावना है।	प्रदेश में एक-दो स्थानों पर भारी वर्षा होने की संभावना है।

ग्राफिक प्रारूप में जिलावार वर्षा और चेतावनी पूर्वानुमान:

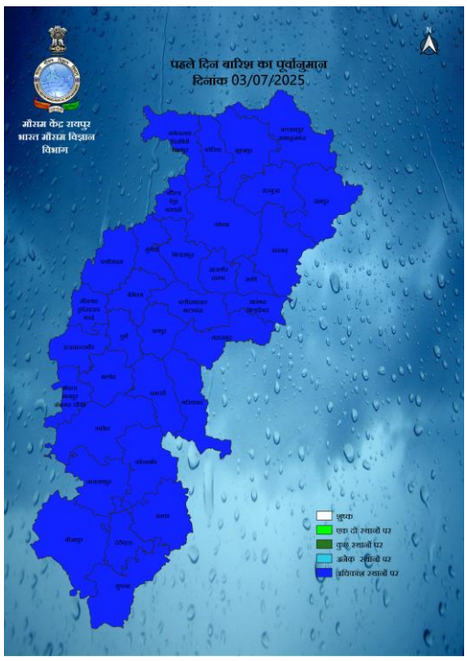

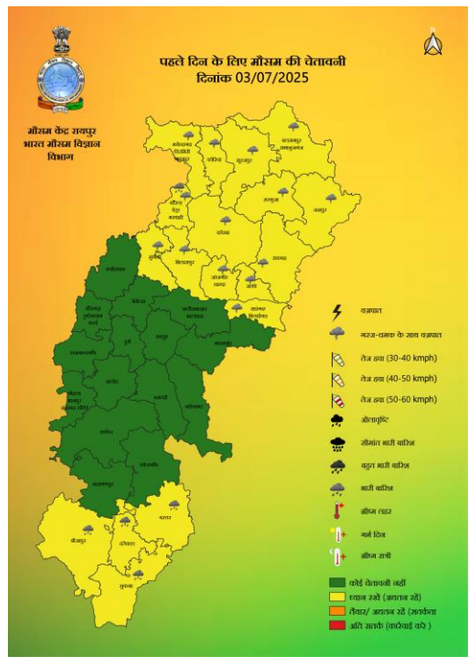

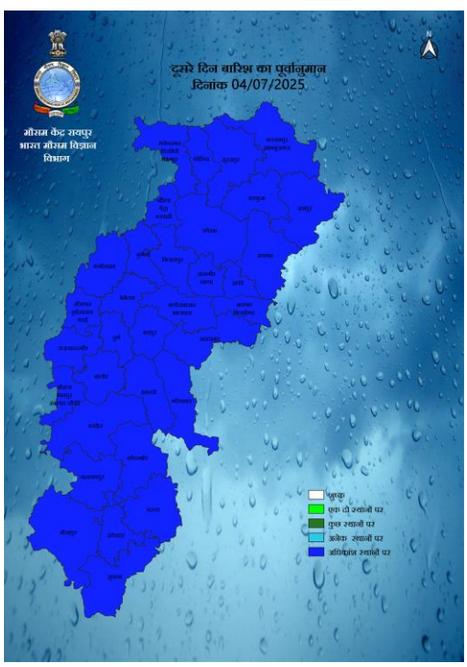

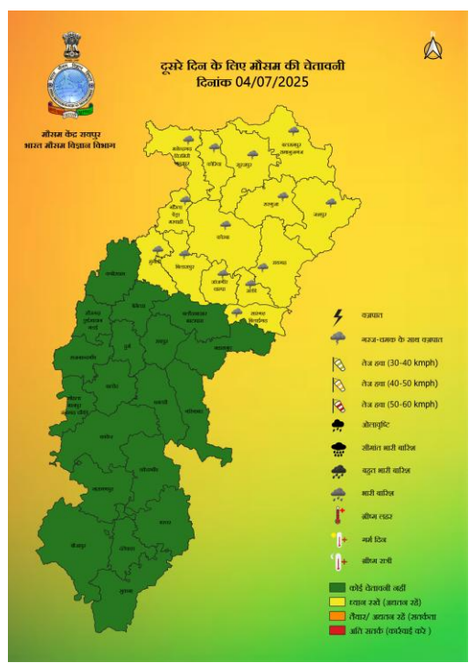

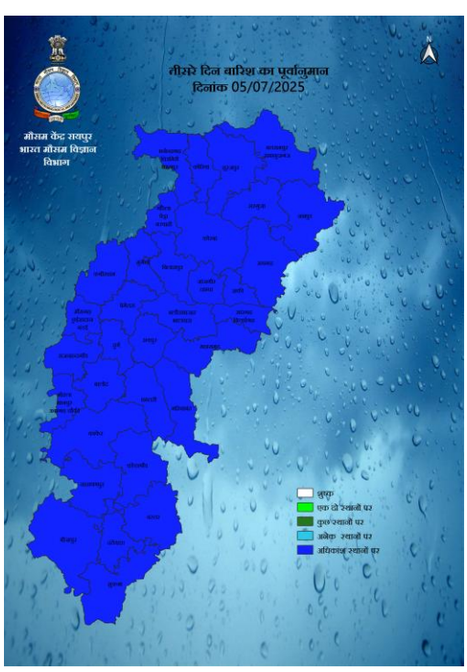

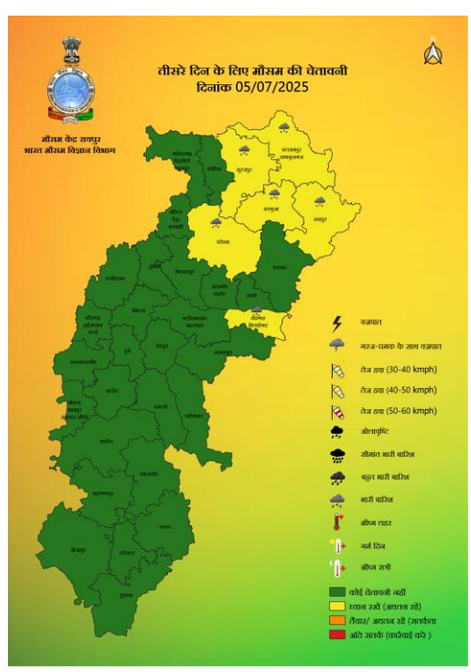

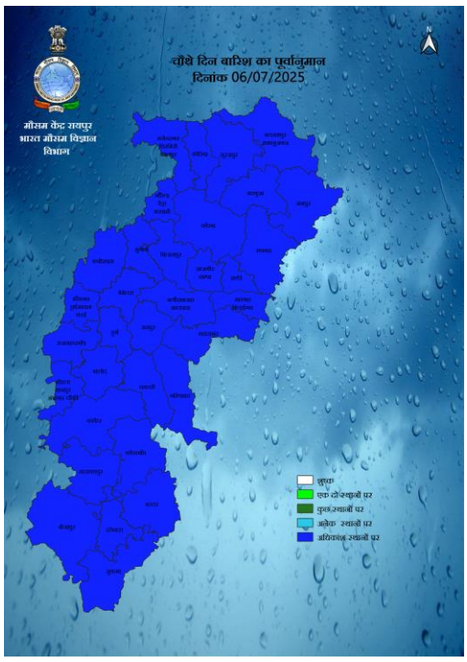
चौथे दिन बारिश का पूर्वानुमान
दिनांक 06/07/2025
मौसम केंद्र रायपुर
भारत मौसम विज्ञान
विभाग
शुष्क
एक दो स्थानों पर
कुछ स्थानों पर
अनेक स्थानों पर
अधिकतम स्थानों पर

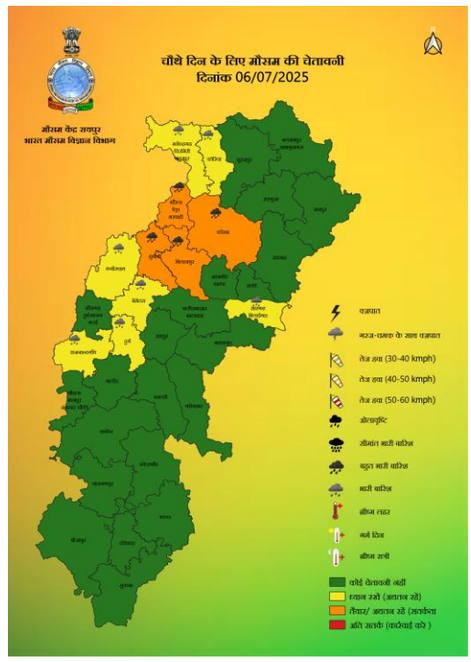
चौथे दिन के लिए मौसम की चेतावनी
दिनांक 06/07/2025
मौसम केंद्र रायपुर
भारत मौसम विज्ञान विभाग
वज्रपात
गरज-चमक के साथ वज्रपात
तेज हवा (30-40 kmph)
तेज हवा (40-50 kmph)
तेज हवा (50-60 kmph)
ओलावृष्टि
सीमांत भारी बारिश
बहुत भारी बारिश
भारी बारिश
ग्रीष्म लहर
गर्म दिन
ग्रीष्म सर्पी
कोई चेतावनी नहीं
ध्यान रखें (जलतल रहें)
तैयार/ जलतल रहें (सतर्कता
अति सतर्क (कार्रवाई करें)

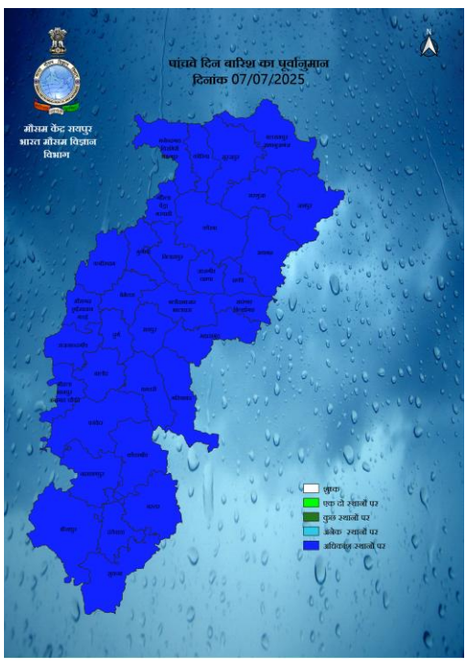
पांचवे दिन बारिश का पूर्वानुमान
दिनांक 07/07/2025
मौसम केंद्र रायपुर
भारत मौसम विज्ञान
विभाग
शुष्क
एक दो स्थानों पर
कुछ स्थानों पर
अनेक स्थानों पर
अधिकतम स्थानों पर

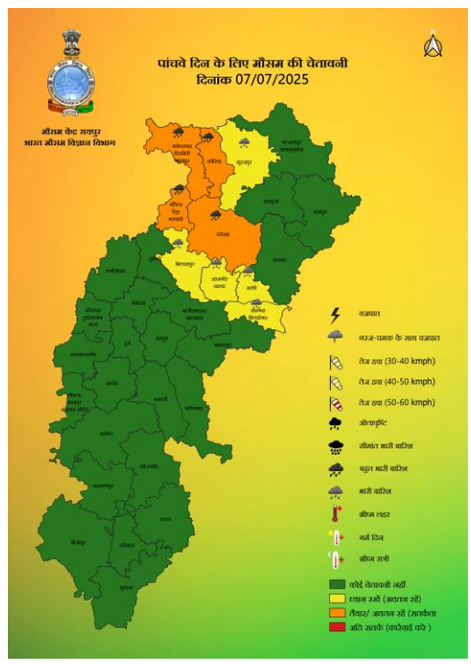
पांचवे दिन के लिए मौसम की चेतावनी
दिनांक 07/07/2025
मौसम केंद्र रायपुर
भारत मौसम विज्ञान विभाग
वज्रपात
गरज-चमक के साथ वज्रपात
तेज हवा (30-40 kmph)
तेज हवा (40-50 kmph)
तेज हवा (50-60 kmph)
ओलावृष्टि
सीमांत भारी बारिश
बहुत भारी बारिश
भारी बारिश
ग्रीष्म लहर
गर्म दिन
ग्रीष्म सर्पी
कोई चेतावनी नहीं
ध्यान रखें (जलतल रहें)
तैयार/ जलतल रहें (सतर्कता
अति सतर्क (कार्रवाई करें)

प्रभाव एवं आवश्यक कार्यवाही:

मेघगर्जन, वज्रपात और ओला:

- गड़गड़ाहट सुनने के बाद घर के अंदर जाए या सुरक्षित पक्के आश्रयों में रहें ।
- अगर कोई आश्रय उपलब्ध नहीं हैं तो तुरंत उखड़ू बैठ जाएं।
- घाँस-फूस की झोपड़ियों और एसबेस्टस की छत वाले घरों को नुकसान । घर के छप्पर उड़ सकते हैं।
- अधूरे बंधे धातु की चादरें उड़ सकती हैं ।
- पेड़ों के नीचे आश्रय न ले।
- बिजली/इलेक्ट्रॉनिक उपकरणों का प्रयोग न करें ।
- बिजली की लाईनों से दूर रहें ।
- कृषि मंडियों में खुले में रखे हुए उत्पादों को भीगने से बचाने के लिए सुरक्षित स्थान पर भंडार करे।
- ओलावृष्टि के दुष्प्रभाव से बचने के लिए बागवानी एवं सब्जी की फसलों में उपलब्धता के आधार पर एंटि हेल नेट का उपयोग करे।

भारी वर्षा के संभावित प्रभाव/ IMPACT OF HEAVY RAINFALL :-

• स्थानीयकृत भूस्खलन / मडस्लाइड । • बाढ़ के कारण कुछ क्षेत्रों में बागवानी और खड़ी फसलों को नुकसान । • नदी जलग्रहण क्षेत्रों में बाढ़ आ सकती है । • (नदी में बाढ़ के लिए कृपया सीडब्ल्यूसी का वेब पेज देखें)
• सड़कों की स्थानीय बाढ़, निचले इलाकों में जलजमाव और मुख्य रूप से उपरोक्त क्षेत्र के शहरी क्षेत्रों में अंडरपासों का बंद होना । • भारी वर्षा के कारण दृश्यता में कभी-कभी कमी । • सड़कों पर जलजमाव के कारण प्रमुख शहरों में यातायात बाधित होने से यात्रा का समय बढ़ जाता है । • कच्ची सड़कों को मामूली क्षति । • कमजोर ढांचे के क्षतिग्रस्त होने की संभावना ।
• सड़कों मे फिसलन का बढ़ जाना। • सड़कों पर जलजमाव के कारण प्रमुख शहरों में यातायात बाधित होने से यात्रा का समय बढ़ जाता है । • भारी वर्षा के कारण दृश्यता में कमी। • फसलों को मामूली क्षति।

पूर्वानुमान निर्देशिका FORECAST LEGENDS:

वर्षा वाले स्टेशनों की संख्या का प्रतिशत PERCENTAGE STATIONS REPORTING RAINFALL			
% STATIONS	CATEGORY	% STATIONS	CATEGORY
76-100	**अधिकांश स्थानों पर** **MOST PLACES / WIDESPREAD (WS)**	26 - 50	**कुछ स्थानों पर** **FEW PLACES / SCATTERED (SCT)**
51-75	**अनेक स्थानों पर** **MANY PLACES / FAIRLY WIDESPREAD (FWS)**	0 - 25	**एक-दो स्थानों पर** **ONE OR TWO PLACES / ISOLATED (ISOL)**
वर्षा नहीं NO RAIN		शुष्क DRY	

चेतावनी निर्देशिका WARNING LEGENDS:-

बहुत सतर्क (कार्रवाई करें) WARNING (TAKE ACTION)	निगरानी रखें (जागरूक रहें) WATCH (BE AWARE)
चेतावनी (कार्रवाई के लिए तैयार रहें) ALERT (BE PREPARED TO TAKE ACTION)	कोई चेतावनी नहीं / NO WARNING

संभाव्य पूर्वानुमान PROBABILISTIC FORECAST:-

शब्दावली TERMS	घटना की प्रायिकता PROBABILITY OF OCCURANCE
असंभावना UNLIKELY	< 25%
संभावना LIKELY	26-50%
बहुत संभावना VERY LIKELY	51 -75%
प्रबल संभावना MOST LIKELY	>75%

वर्षा की तीव्रता Rainfall Intensity(in 24 hours):

बहुत हल्की Very Light	0.1 to 2.4 mm
हल्की Light	2.5 - 15.5 mm
मध्यम Moderate	15.6 - 64.4 mm
भारी Heavy	64.5 - 115.5 mm
बहुत भारी Very Heavy	115.6 - 204.4 mm
सीमांत भारी Extremely Heavy	≥ 204.5 mm
असाधारण भारी Exceptionally Heavy	स्टेशन या समीपस्थ स्थान की मासिक या ऋतु की कुल वर्षा के लगभग तुल्य वर्षा (12 से.मी. से अधिक वर्षा होने पर ही लागू)When the amount is a value near about the highest recorded rainfall at or near the station for the month or season. However, this term will be used only when the actual rainfall amount exceeds 12 cm.

(Temperature change and departures)

वर्षा की तीव्रता Rainfall Intensity :

तापमानों का 24 घण्टे में परिवर्तन (24 hours Temperature Change)		तापमानों का सामान्य से विचलन (Temperature Departures)	
चिन्हांकित गिरावट (Marked fall)	-4.1˚C or less	चिन्हांकित कम (Markedly below normal)	-5.0˚C or less
उल्लेखनीय गिरावट (Appreciably fall)	-2.1˚C to -4.0˚C	उल्लेखनीय कम (Appreciably below normal)	-3.1˚C to -5.0˚C
विशेष परिवर्तन नहीं (No large change)	-2.0˚C to +2.0˚C	कम (Below normal)	-1.6˚C to -3.0˚C
उल्लेखनीय वृद्धि (Appreciably rise)	2.1˚C to 4.0˚C	सामान्य (Normal)	-1.5˚C to 1.5˚C
चिन्हांकित वृद्धि (Marked rise)	4.1˚C or more	अधिक (Above normal)	1.6˚C to 3.0˚C
		उल्लेखनीय अधिक(Appreciably above normal)	3.1˚C to 5.0˚C
		चिन्हांकित अधिक (Markedly above normal)	5.0˚C or more