मौसम केंद्र
भारत मौसम विज्ञान विभाग
(पृथ्वी विज्ञान मंत्रालय)
शिमला

राज्य दैनिक मौसम बुलेटिन संख्या - FS-2025/106 **दिनांक** 16, अप्रैल 2025 समय **12:30** भा.मा.स.

- पिछले 24 घंटों के दौरान राज्य में शुष्क मौसम देखा गया।
- पिछले 24 घंटों के दौरान न्यूनतम तापमान में कोई बड़ा बदलाव नहीं हुआ; मैदानी/निचले पहाड़ी इलाकों (ऊना, बिलासपुर, हमीरपुर, दक्षिणी मंडी, दक्षिणी चंबा, दक्षिणी सोलन और दक्षिणी सिरमौर) के कई हिस्सों में यह सामान्य से 2-7 डिग्री सेल्सियस अधिक और 17-23 डिग्री सेल्सियस के बीच रहा।
- पिछले 24 घंटों के दौरान न्यूनतम तापमान में कोई बड़ा बदलाव नहीं हुआ; मध्य पहाड़ी इलाकों (शिमला, उत्तरी मंडी, उत्तरी कांगड़ा, मध्य चंबा, उत्तरी सोलन, उत्तरी सिरमौर, दक्षिणी कुल्लू) के कई हिस्सों में यह सामान्य से 2-6 डिग्री सेल्सियस अधिक और 12 से 18 डिग्री सेल्सियस के बीच रहा।
- पिछले 24 घंटों के दौरान न्यूनतम तापमान में कोई बड़ा बदलाव नहीं हुआ; वे सामान्य से 2-3 डिग्री सेल्सियस अधिक और ऊंचे पहाड़ों (लाहौल-स्पीति, किन्नौर, उत्तरी चंबा, उत्तरी कुल्लू) के कई हिस्सों में 4 से 12 डिग्री सेल्सियस के बीच थे।
- पिछले 24 घंटों के दौरान अधिकतम तापमान में कोई बड़ा बदलाव नहीं हुआ; वे मैदानी/निचले पहाड़ों (ऊना, बिलासपुर, हमीरपुर, दक्षिण मंडी, दक्षिण कांगड़ा, दक्षिण चंबा, दक्षिण सोलन और दक्षिण सिरमौर) के कई हिस्सों में सामान्य से 2-3 डिग्री सेल्सियस अधिक और 31-38 डिग्री सेल्सियस के बीच थे।
- पिछले 24 घंटों के दौरान अधिकतम तापमान में कोई बड़ा बदलाव नहीं हुआ; वे सामान्य से लगभग सामान्य थे और मध्य पहाड़ों (शिमला, उत्तर मंडी, उत्तर कांगड़ा, मध्य चंबा, उत्तर सोलन, उत्तर सिरमौर, दक्षिण कुल्लू) के कई हिस्सों में 23-32 डिग्री सेल्सियस के बीच थे।
- पिछले 24 घंटों के दौरान अधिकतम तापमान में कोई बड़ा बदलाव नहीं हुआ; वे सामान्य से 5 से 6 डिग्री सेल्सियस अधिक थे तथा ऊंचे पर्वतीय क्षेत्रों (लाहौल-स्पीति, किन्नौर, उत्तरी चम्बा, उत्तरी कुल्लू) के कई भागों में तापमान 17 से 25 डिग्री सेल्सियस के बीच था।।
- आज सबसे कम न्यूनतम तापमान **कुकुमसेरी में = 4.1** डिग्री सेल्सियस दर्ज किया गया। कल का सबसे अधिक अधिकतम तापमान **ऊना में = 37.6** डिग्री सेल्सियस दर्ज किया गया था।

वर्षा (से मी.)	कुछ नहीं
हिमपात(से मी.)	कुछ नहीं
ओलावृष्टि	कुछ नहीं
मेघगर्जन	कुछ नहीं
उष्ण लहर	कुछ नहीं

सिनोप्टिक विशेषताएँ

- मध्य और ऊपरी क्षोभमंडल स्तर पर इराक के ऊपर चक्रवाती परिसंचरण के रूप में पश्चिमी विक्षोभ बना हुआ है।
- पश्चिमी राजस्थान और आसपास के क्षेत्रों पर ऊपरी हवा का चक्रवाती परिसंचरण अब दक्षिण-पश्चिम राजस्थान और आसपास के क्षेत्रों में औसत समुद्र तल से 0.9 किमी ऊपर स्थित है।

पूर्वानुमान

- **बारिश/बर्फबारी :** राज्य के मध्य पहाड़ी क्षेत्रों के कई हिस्सों और निचले पहाड़ी/मैदानी और ऊंचे पहाड़ी क्षेत्रों के कुछ हिस्सों में18-20 अप्रैल 2025 के दौरान हल्की से मध्यम वर्षा, जबकि मध्य पहाड़ी क्षेत्रों में 18 और 19 अप्रैल 2025 को कुछ स्थानों पर भारी वर्षा होने की संभावना है। शेष दिनों में ऊंचे पहाड़ी क्षेत्रों और आसपास के मध्य पहाड़ी क्षेत्रों में कुछ स्थानों पर हल्की वर्षा को छोड़कर राज्य के अधिकांश हिस्सों में कोई महत्वपूर्ण वर्षा नहीं होगी।
- **तापमान :** राज्य के कुछ भागों में 20 अप्रैल 2025 तक न्यूनतम तापमान में धीरे-धीरे 3-4 डिग्री सेल्सियस की वृद्धि होने की तथा उसके बाद राज्य के कुछ भागों में 2-3 डिग्री सेल्सियस की गिरावट आने की संभावना है। राज्य के कई भागों में 18-20 अप्रैल 2025 के दौरान अधिकतम तापमान में 5-7 डिग्री सेल्सियस की गिरावट आने की तथा उसके बाद राज्य के कुछ भागों में 4-5 डिग्री सेल्सियस की वृद्धि होने की संभावना है।

आगामी 5 दिनों के लिए हिमाचल प्रदेश के लिए मौसम चेतावनी

दिनांक / चेतावनी	16 अप्रैल	17 अप्रैल	18 अप्रैल	19 अप्रैल	20 अप्रैल
ओलावृष्टि	कुछ नहीं	कुछ नहीं	एक से दो स्थानों पर ओलावृष्टि और की संभावना	एक से दो स्थानों पर ओलावृष्टि और की संभावना	कुछ नहीं
भारी बारिश/बर्फबारी	कुछ नहीं	कुछ नहीं	एक से दो स्थानों पर भारी बारिश/बर्फबारी होने की संभावना	एक से दो स्थानों पर भारी बारिश/बर्फबारी होने की संभावना	कुछ नहीं
गरज / बिजली	एक से दो स्थानों पर गरज के साथ बिजली गिरने की संभावना	कुछ नहीं	एक से दो स्थानों पर गरज के साथ बिजली गिरने की संभावना	एक से दो स्थानों पर गरज के साथ बिजली गिरने की संभावना	एक से दो स्थानों पर गरज के साथ बिजली गिरने की संभावना
पर तेज हवा	कुछ नहीं	कुछ नहीं	एक से दो स्थानों पर तेज हवा (40-50 किमी प्रति घंटे) चलने की संभावना	एक से दो स्थानों पर तेज हवा (40-50 किमी प्रति घंटे) चलने की संभावना	एक से दो स्थानों पर तेज हवा (30-40 किमी प्रति घंटे) चलने की संभावना

आगामी 5 दिनों के लिए जिलावार मौसम चेतावनी- हिमाचल प्रदेश

जिला	16-Apr.	17-Apr.	18-Apr.	19-Apr.	20-Apr.
ऊना	कुछ नहीं	कुछ नहीं	कहीं –कहीं पर मेघगर्जन / बिजली गिरने और तेज हवा (40-50 किमी प्रति घंटे) की संभावना	कहीं –कहीं पर मेघगर्जन / बिजली गिरने और तेज हवा (40-50 किमी प्रति घंटे) की संभावना	कुछ नहीं
बिलासपुर	कुछ नहीं	कुछ नहीं	कहीं –कहीं पर मेघगर्जन / बिजली गिरने और तेज हवा (40-50 किमी प्रति घंटे) की संभावना	कहीं –कहीं पर मेघगर्जन / बिजली गिरने और तेज हवा (40-50 किमी प्रति घंटे) की संभावना	कुछ नहीं
हमीरपुर	कुछ नहीं	कुछ नहीं	कहीं –कहीं पर मेघगर्जन / बिजली गिरने और तेज हवा (40-50 किमी प्रति घंटे) की संभावना	कहीं –कहीं पर मेघगर्जन / बिजली गिरने और तेज हवा (40-50 किमी प्रति घंटे) की संभावना	कुछ नहीं
चंबा	कहीं –कहीं पर मेघगर्जन / बिजली गिरने की संभावना	कुछ नहीं	कहीं –कहीं पर भारी बारिश, मेघगर्जन / बिजली गिरने, ओलावृष्टि और तेज हवा (40-50 किमी प्रति घंटे) की संभावना	कहीं –कहीं पर भारी बारिश, मेघगर्जन / बिजली गिरने, ओलावृष्टि और तेज हवा (40-50 किमी प्रति घंटे) की संभावना	कहीं –कहीं पर मेघगर्जन / बिजली गिरने और तेज हवा (30-40 किमी प्रति घंटे) की संभावना
कांगड़ा	कहीं –कहीं पर मेघगर्जन / बिजली गिरने की संभावना	कुछ नहीं	कहीं –कहीं पर भारी बारिश, मेघगर्जन / बिजली गिरने, ओलावृष्टि और तेज हवा (40-50 किमी प्रति घंटे) की संभावना	कहीं –कहीं पर भारी बारिश, मेघगर्जन / बिजली गिरने, ओलावृष्टि और तेज हवा (40-50 किमी प्रति घंटे) की संभावना	कहीं –कहीं पर मेघगर्जन / बिजली गिरने और तेज हवा (30-40 किमी प्रति घंटे) की संभावना
कुल्लू	कहीं –कहीं पर मेघगर्जन / बिजली गिरने की संभावना	कुछ नहीं	कहीं –कहीं पर भारी बारिश, मेघगर्जन / बिजली गिरने, ओलावृष्टि और तेज हवा (40-50 किमी प्रति घंटे) की संभावना	कहीं –कहीं पर भारी बारिश, मेघगर्जन / बिजली गिरने, ओलावृष्टि और तेज हवा (40-50 किमी प्रति घंटे) की संभावना	कहीं –कहीं पर मेघगर्जन / बिजली गिरने और तेज हवा (30-40 किमी प्रति घंटे) की संभावना
मंडी	कुछ नहीं	कुछ नहीं	कहीं –कहीं पर मेघगर्जन / बिजली गिरने, ओलावृष्टि और तेज हवा (40-50 किमी प्रति घंटे) की संभावना	कहीं –कहीं पर भारी बारिश, मेघगर्जन / बिजली गिरने, ओलावृष्टि और तेज हवा (40-50 किमी प्रति घंटे) की संभावना	कहीं –कहीं पर मेघगर्जन / बिजली गिरने और तेज हवा (30-40 किमी प्रति घंटे) की संभावना
शिमला	कुछ नहीं	कुछ नहीं	कहीं –कहीं पर मेघगर्जन / बिजली गिरने, ओलावृष्टि और तेज हवा (40-50 किमी प्रति घंटे) की संभावना	कहीं –कहीं पर मेघगर्जन / बिजली गिरने, ओलावृष्टि और तेज हवा (40-50 किमी प्रति घंटे) की संभावना	कहीं –कहीं पर मेघगर्जन / बिजली गिरने और तेज हवा (30-40 किमी प्रति घंटे) की संभावना
सोलन	कुछ नहीं	कुछ नहीं	कहीं –कहीं पर मेघगर्जन / बिजली गिरने और तेज हवा (40-50 किमी प्रति घंटे) की संभावना	कहीं –कहीं पर मेघगर्जन / बिजली गिरने और तेज हवा (40-50 किमी प्रति घंटे) की संभावना	कुछ नहीं
सिरमौर	कुछ नहीं	कुछ नहीं	कहीं –कहीं पर मेघगर्जन / बिजली गिरने और तेज हवा (40-50 किमी प्रति घंटे) की संभावना	कहीं –कहीं पर मेघगर्जन / बिजली गिरने और तेज हवा (40-50 किमी प्रति घंटे) की संभावना	कुछ नहीं
किन्नौर	कुछ नहीं	कुछ नहीं	कहीं –कहीं पर तेज हवा (40-50 किमी	कहीं –कहीं पर तेज हवा (40-50 किमी	कुछ नहीं

			प्रति घंटे) चलने की संभावना	प्रति घंटे) चलने की संभावना	
लाहौल - स्पीति	कुछ नहीं	कुछ नहीं	कहीं –कहीं पर भारी बारिश और तेज हवा (40-50 किमी प्रति घंटे) की संभावना	कहीं –कहीं पर भारी बारिश और तेज हवा (40-50 किमी प्रति घंटे) की संभावना	कुछ नहीं

चेतावनी (कार्यवाही करें)	कार्यवाही के लिये तैयार रहें	निगरानी (सूचित किया जायेगा)	कोई चेतावनी नहीं

मौसम चेतावनी	प्रभाव	परामर्श
भारी वर्षा/ हिमपात	➢ आवश्यक सेवाओं जैसे पानी और बिजली, संचार और संबंधित सेवाओं में व्यवधान। ➢ दृश्यता की स्थिति में कमी आने की संभावना है। ➢ फिसलन भरी सड़कों के कारण वाहनों के फिसलने और वाहनों के टकराने की संभावना ➢ यातायात जाम। ➢ स्थानीय आवश्यक सेवाएँ प्रभावित हो सकती हैं। ➢ नियमित आउटडोर व्यवसाय प्रभावित हो सकता है। ➢ कुछ स्थानों पर आवश्यक सेवाएँ प्रभावित हो सकती हैं।	➢ अपने गंतव्य के लिए रवाना होने से पहले अपने मार्ग पर यातायात की भीड़ की जाँच करें। ➢ इस संबंध में जारी किए गए किसी भी यातायात परामर्श का पालन करें। ➢ उन क्षेत्रों में जाने से बचें जहाँ अक्सर जलभराव की समस्या होती है। ➢ असुरक्षित ढाँचे में रहने से बचें। ➢ भूस्खलन की आशंका वाले संवेदनशील क्षेत्रों में रहने वाले लोगों को सतर्क रहना चाहिए। ➢ नदियों/नालों और निचले इलाकों और बाढ़ के मैदानों के पास रहने वाले लोगों/बस्तियों को सतर्क रहना चाहिए। ➢ यात्रियों या वाहन से यात्रा करने वाले लोगों को सतर्क रहने की आवश्यकता है। ➢ भारी बारिश के दौरान नदियों/नालों में तैरने या नाव चलाने न जाएँ। ➢ अपडेट के लिए मीडिया रिपोर्ट पर नज़र रखें। स्थानीय मीडिया/सोशल मीडिया पर मौसम के पूर्वानुमान सुनें।
भारी से बहुत भारी बारिश/बर्फबारी	➢ कोई चेतावनी नहीं	
मेघगर्जन /बिजली/ ओलावृष्टि	➢ वृक्षारोपण, बागवानी और खड़ी फसलों को नुकसान। ➢ कमज़ोर संरचनाओं और झोपड़ियों को आंशिक नुकसान।	• घर के अंदर रहें, खिड़कियाँ और दरवाज़े बंद रखें और अगर संभव हो तो यात्रा करने से बचें। • बाहरी गतिविधियों को सीमित करें • सुरक्षित आश्रय लें; पेड़ों के नीचे शरण न लें। • कंक्रीट के फर्श पर न लेटें और कंक्रीट की दीवारों से न टिकें। • बिजली/इलेक्ट्रॉनिक उपकरणों को अनप्लग करें। पानी वाले स्थानों से तुरंत बाहर निकलें। • बिजली का संचालन करने वाली सभी वस्तुओं से दूर रहें। • फलों के बगीचों में ओलावृष्टि जाल या ओलावृष्टि कैप का उपयोग करें।
तेज़ हवा	➢ संपत्ति को नुकसान, परिवहन में व्यवधान, तथा लोगों और बुनियादी ढांचे के लिए संभावित खतरा।	➢ किसी इमारत के बगल में या किसी आश्रय के नीचे छिप जाएँ। ➢ सड़क या रेल की पटरियों से दूर खड़े रहें, क्योंकि तेज़ हवा के झोंके से आप सामने से आ रहे वाहन के रास्ते में आ सकते हैं। ➢ जहाँ भी संभव हो, बाहरी पैदल मार्गों पर रेलिंग का उपयोग करें और बिना पर्याप्त रेलिंग वाली छतों जैसे अन्य ऊँचे क्षेत्रों से बचें। ➢ उड़ते हुए मलबे पर नज़र रखें।

DISTRICTWISE WEATHER WARNING FOR THE NEXT 5 DAYS

DAY 1(UPTO 0830 IST OF 17.04.2025)

DAY 2(UPTO 0830 IST OF 18.04.2025)

DAY 3(UPTO 0830 IST OF 19.04.2025)

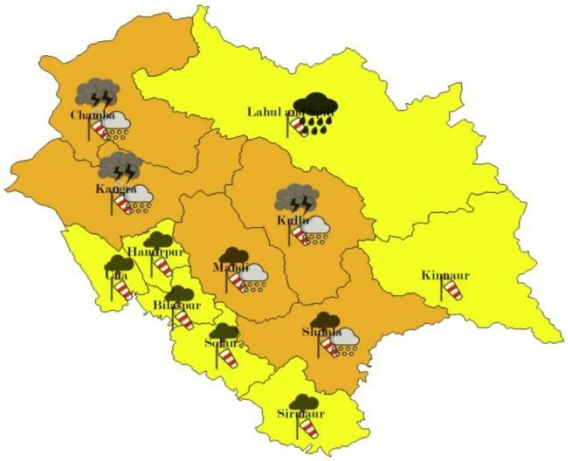

DAY 4(UPTO 0830 IST OF 20.04.2025)

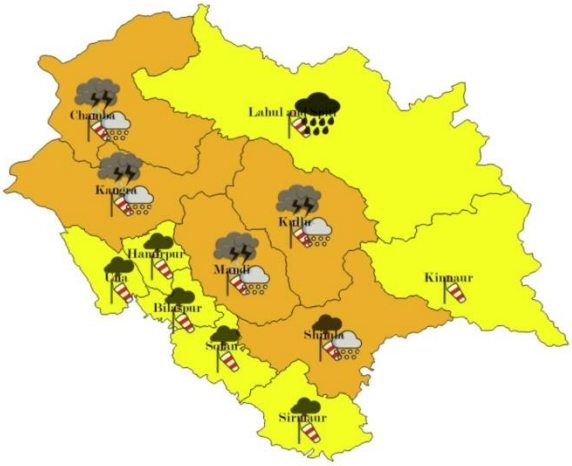

DAY 5(UPTO 0830 IST OF 21.04.2025)

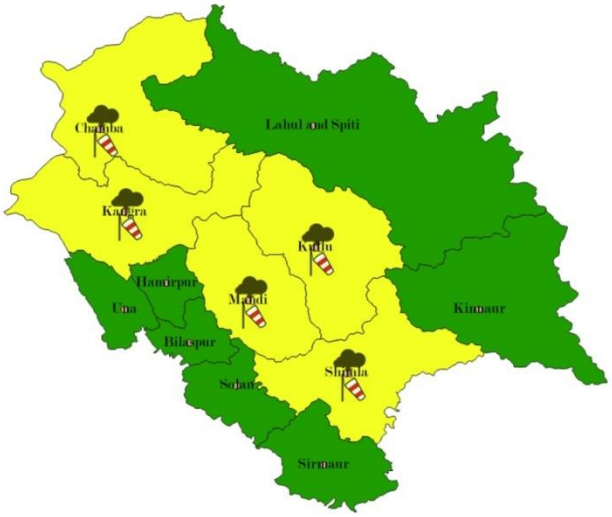

Legends.

Warning.

- NO WARNING (NO ACTION)-कोई कार्यवाही नहीं
- WATCH (BE UPDATED)-निगरानी रखे
- ALERT(BE PREPARED)-सतर्क रहे
- WARNING(TAKE ACTION)-कार्यवाही करे

legends

- THUNDERSTORM
- Heavy rain with thunderstorm
- SNOW
- Heavy to Very Rain with thunderstorm
- HEAT WAVE
- GUSTY WINDS(Wind speed 30-40kmph)
- HAIL
- COLD WAVE / COLD DAY
- FOG
- Ground Frost

आगामी 5 दिनों के लिए जिलवार मौसम पूर्वानुमान

क्र. सं.	जिला	16 अप्रैल	17 अप्रैल	18 अप्रैल.	19 अप्रैल	20 अप्रैल
1	बिलासपुर	शुष्क	शुष्क	कुछ स्थानों पर	कुछ स्थानों पर	कहीं -कहीं/एक-दो स्थानों पर
				हल्की से मध्यम वर्षा	हल्की से मध्यम वर्षा	हल्की वर्षा
2	ऊना	शुष्क	शुष्क	कुछ स्थानों पर	कुछ स्थानों पर	कहीं -कहीं/एक-दो स्थानों पर
				हल्की से मध्यम वर्षा	हल्की से मध्यम वर्षा	हल्की वर्षा
3	हमीरपुर	शुष्क	शुष्क	कुछ स्थानों पर	कुछ स्थानों पर	कुछ स्थानों पर
				हल्की से मध्यम वर्षा	हल्की से मध्यम वर्षा	हल्की से मध्यम वर्षा
4	चंबा	कहीं -कहीं/एक-दो स्थानों पर	कहीं -कहीं/एक-दो स्थानों पर	अनेक स्थानों पर	अधिकांश स्थानों पर	अनेक स्थानों पर
		हल्की वर्षा /बर्फबारी	हल्की वर्षा /बर्फबारी	एक-दो स्थानों पर भारी वर्षा /बर्फबारी	एक-दो स्थानों पर भारी वर्षा /बर्फबारी	हल्की से मध्यम वर्षा /बर्फबारी
5	कांगड़ा	कहीं -कहीं/एक-दो स्थानों पर	कहीं -कहीं/एक-दो स्थानों पर	अनेक स्थानों पर	अनेक स्थानों पर	अनेक स्थानों पर
		हल्की वर्षा /बर्फबारी	हल्की वर्षा /बर्फबारी	एक-दो स्थानों पर भारी वर्षा /बर्फबारी	एक-दो स्थानों पर भारी वर्षा /बर्फबारी	हल्की से मध्यम वर्षा /बर्फबारी
6	किन्नौर	कहीं -कहीं/एक-दो स्थानों पर	शुष्क	अनेक स्थानों पर	अनेक स्थानों पर	अनेक स्थानों पर
		हल्की वर्षा /बर्फबारी		हल्की से मध्यम वर्षा /बर्फबारी	हल्की से मध्यम वर्षा /बर्फबारी	हल्की से मध्यम वर्षा /बर्फबारी
7	कुल्लू	कहीं -कहीं/एक-दो स्थानों पर	कहीं -कहीं/एक-दो स्थानों पर	अनेक स्थानों पर	अधिकांश स्थानों पर	अनेक स्थानों पर
		हल्की वर्षा /बर्फबारी	हल्की वर्षा /बर्फबारी	एक-दो स्थानों पर भारी वर्षा /बर्फबारी	एक-दो स्थानों पर भारी वर्षा /बर्फबारी	हल्की से मध्यम वर्षा /बर्फबारी
8	लाहौल- स्पीति	कहीं -कहीं/एक-दो स्थानों पर	शुष्क	अनेक स्थानों पर	अनेक स्थानों पर	अनेक स्थानों पर
		हल्की वर्षा		एक-दो स्थानों पर भारी वर्षा /बर्फबारी	एक-दो स्थानों पर भारी वर्षा /बर्फबारी	हल्की से मध्यम वर्षा /बर्फबारी
9	मंडी	कहीं -कहीं/एक-दो स्थानों पर	शुष्क	अनेक स्थानों पर	अधिकांश स्थानों पर	अनेक स्थानों पर
		हल्की वर्षा		हल्की से मध्यम वर्षा	एक-दो स्थानों पर भारी वर्षा /बर्फबारी	हल्की से मध्यम वर्षा
10	शिमला	कहीं -कहीं/एक-दो स्थानों पर	शुष्क	अनेक स्थानों पर	अनेक स्थानों पर	अनेक स्थानों पर
		हल्की वर्षा		हल्की से मध्यम वर्षा	हल्की से मध्यम वर्षा	हल्की से मध्यम वर्षा
11	सिरमौर	शुष्क	शुष्क	कुछ स्थानों पर	कुछ स्थानों पर	कुछ स्थानों पर
				हल्की से मध्यम वर्षा	हल्की से मध्यम वर्षा	हल्की से मध्यम वर्षा
12	सोलन	शुष्क	शुष्क	कुछ स्थानों पर	कुछ स्थानों पर	कुछ स्थानों पर
				हल्की से मध्यम वर्षा	हल्की से मध्यम वर्षा	हल्की से मध्यम वर्षा

आगामी 7 दिनों के लिए हिमाचल प्रदेश के लिए मौसम पूर्वानुमान

स्थान दिनांक	16 अप्रैल	17 अप्रैल	18 अप्रैल	19 अप्रैल	20 अप्रैल	21 अप्रैल	22 अप्रैल
मैदानी / निचले पर्वतीय क्षेत्र	शुष्क	शुष्क	कुछ स्थानों पर हल्की से मध्यम बारिश	कुछ स्थानों पर हल्की से मध्यम बारिश	कुछ स्थानों पर हल्की से मध्यम बारिश	शुष्क	शुष्क
मध्य पर्वतीय क्षेत्र	एक - दो स्थानों पर हल्की वर्षा	शुष्क	अनेक स्थानों पर हल्की से मध्यम वर्षा के साथ एक-दो स्थानों पर भारी वर्षा की संभावना	अधिकांश स्थानों पर हल्की से मध्यम वर्षा के साथ एक-दो स्थानों पर भारी वर्षा की संभावना	अनेक स्थानों पर हल्की से मध्यम वर्षा	कुछ स्थानों पर हल्की से मध्यम बारिश	एक - दो स्थानों पर हल्की बारिश
उच्च पर्वतीय क्षेत्र	एक - दो स्थानों पर हल्की वर्षा/बर्फबारी	एक - दो स्थानों पर हल्की वर्षा/बर्फबारी	अनेक स्थानों पर हल्की से मध्यम वर्षा के साथ एक-दो स्थानों पर भारी वर्षा की संभावना	अनेक स्थानों पर हल्की से मध्यम वर्षा/बर्फबारी के साथ एक-से दो स्थानों पर भारी वर्षा की संभावना	अनेक स्थानों पर हल्की से मध्यम वर्षा/बर्फबारी	कुछ स्थानों पर हल्की से मध्यम वर्षा/बर्फबारी	एक - दो स्थानों पर हल्की वर्षा/बर्फबारी

क्षेत्र	**सम्मिलित क्षेत्र / जिला**
उच्च पर्वतीय क्षेत्र	लाहौल और स्पीति, किन्नौर, चंबा, कुल्लू और मंडी जिलों के ऊपरी हिस्से
मध्य पर्वतीय क्षेत्र	शिमला, मंडी, कुल्लू, चम्बा के कुछ भाग (सिहुंता, चौवारी और चम्बा), सोलन और सिरमौर जिलों के अधिकांश भाग
मैदानी / निचले पर्वतीय क्षेत्र	ऊना, बिलासपुर, हमीरपुर, कांगड़ा (नूरपुर, ज्वाला और देहरा) के कुछ हिस्से, सोलन (नालागढ़, बद्दी, अर्की और कुनिहार) और सिरमौर (नाहन और पांवटा साहिब) जिले

वर्षा तीव्रता		वर्षा वितरण	
बहुत हल्की	TRACE-2.4 मिमी.	शुष्क	NO RAINFALL
हल्की	2.5- 15.5 मिमी.	कहीं -कहीं/एक-दो स्थानों पर	UPTO 25% AREA
मध्यम	15.6- 64.4 मिमी.	कुछ स्थानों पर	25- 50% AREA
भारी	64.5-115.5 मिमी.	अनेक स्थानों पर	50- 75% AREA
अति भारी	115.6-204.4 मिमी.		
अत्यधिक भारी	>204.5 मिमी.	अधिकांश स्थानों पर	>75% AREA

DISTRICTWISE WEATHER FORECAST FOR THE NEXT 5 DAYS

DAY 1(UPTO 0830 IST OF 17.04.2025)

DAY 2(UPTO 0830 IST OF 18.04.2025)

DAY 3(UPTO 0830 IST OF 19.04.2025)

DAY 4(UPTO 0830 IST OF 20.04.2025)

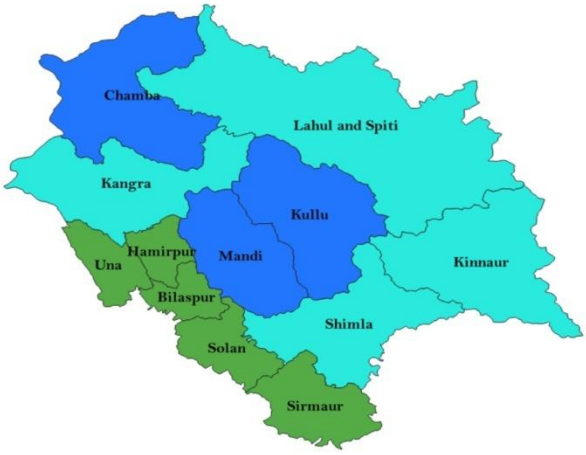

DAY 5(UPTO 0830 IST OF 21.04.2025)

Legends

- DRY
- ISOL(0 TO 25%)
- SCT(26 TO 50%)
- FWS(51 TO 75%)
- WS(76 TO 100%)

*percentage based on the number of stations reporting rainfall

जारी किये गए सभी मौसम के पूर्वानुमान एवं मौसम सम्बंधित चेतावनी आज के दिन 0830 बजे से अगले दिन के 0830 बजे तक मान्य है

मुद्रालेख (बुलेटिन में प्रयोग की जाने वालीशब्दावली)

चेतावनी
कार्यवाही करे
सतर्क रहे
निगरानी रखे
कोई कार्यवाही नहीं

वर्षा का क्षेत्रफल- वर्षा रिपोर्ट करने वाले स्टेशनों का प्रतिशत			
%स्थान	श्रेणी	%स्थान	श्रेणी
76-100	अधिकांश स्थानों पर	26-50	कुछ स्थानों पर
51-75	अनेक स्थानों पर	1-25	एक दो स्थानों पर
कोई वर्षा नहीं	शुष्क		

वर्षा की तीव्रता	वर्षा की मात्रा
बहुत हल्की वर्षा	0.1 - 2.4 mm
हल्की वर्षा	2.5 - 15.5 mm
मध्यम वर्षा	15.6 - 64.4 mm
भारी वर्षा	64.5 - 115.5 mm
बहुत भारी वर्षा	115.6 - 204.4 mm
असाधारण भारी वर्षा	≥ 204.5 mm
अति असाधारण भारी वर्षा	When the amount is a value near about the highest recorded rainfall at or near the station for the month or season. However, this term will be used only when the actual rainfall amount exceeds 12 cm.

कोहरे के प्रकार	सामान्य दृश्यता सीमा (मीटर में)
हल्का कोहरा	500-1000m
मध्यम कोहरा	200-500 m
घना कोहरा	50-200 m
बहुत घना कोहरा	< 50 m

For latest Weather Bulletin and warning kindly visit following links
Website- https-//mausam.imd.gov.in/shimla/
Facebook-https-//www.facebook.com/profile.php?id=100018411811087

Twitter-https-//twitter.com/himachalmausam
IG-https-//www.instagram.com/metcentresml